



**Statutární město Brno  
Příloha č. 1**

nařízení č. 9/2026, kterým se mění nařízení statutárního města Brna č. 9/2019, kterým se vymezují oblasti statutárního města Brna, ve kterých lze místní komunikace nebo jejich určené úseky užít k stání silničních motorových vozidel za cenu sjednanou v souladu s cenovými předpisy, ve znění pozdějších nařízení

**Vymezené oblasti a regulované úseky  
FORMÁT A3, MĚŘÍTKO 1 : 42 000**

**LEGENDA:**

-  HRANICE VYMEZENÉ OBLASTI
- X-YY** ČÍSLO VYMEZENÉ OBLASTI (X - ČÍSLO MĚSTSKÉ ČÁSTI,  
YY - ČÍSLO VYMEZENÉ OBLASTI V RÁMCI MĚSTSKÉ ČÁSTI)
- Kounicova** POPIS HRANICE VYMEZENÉ OBLASTI (NÁZEV ULICE, HRANICE MĚSTSKÉ ČÁSTI ATP.)







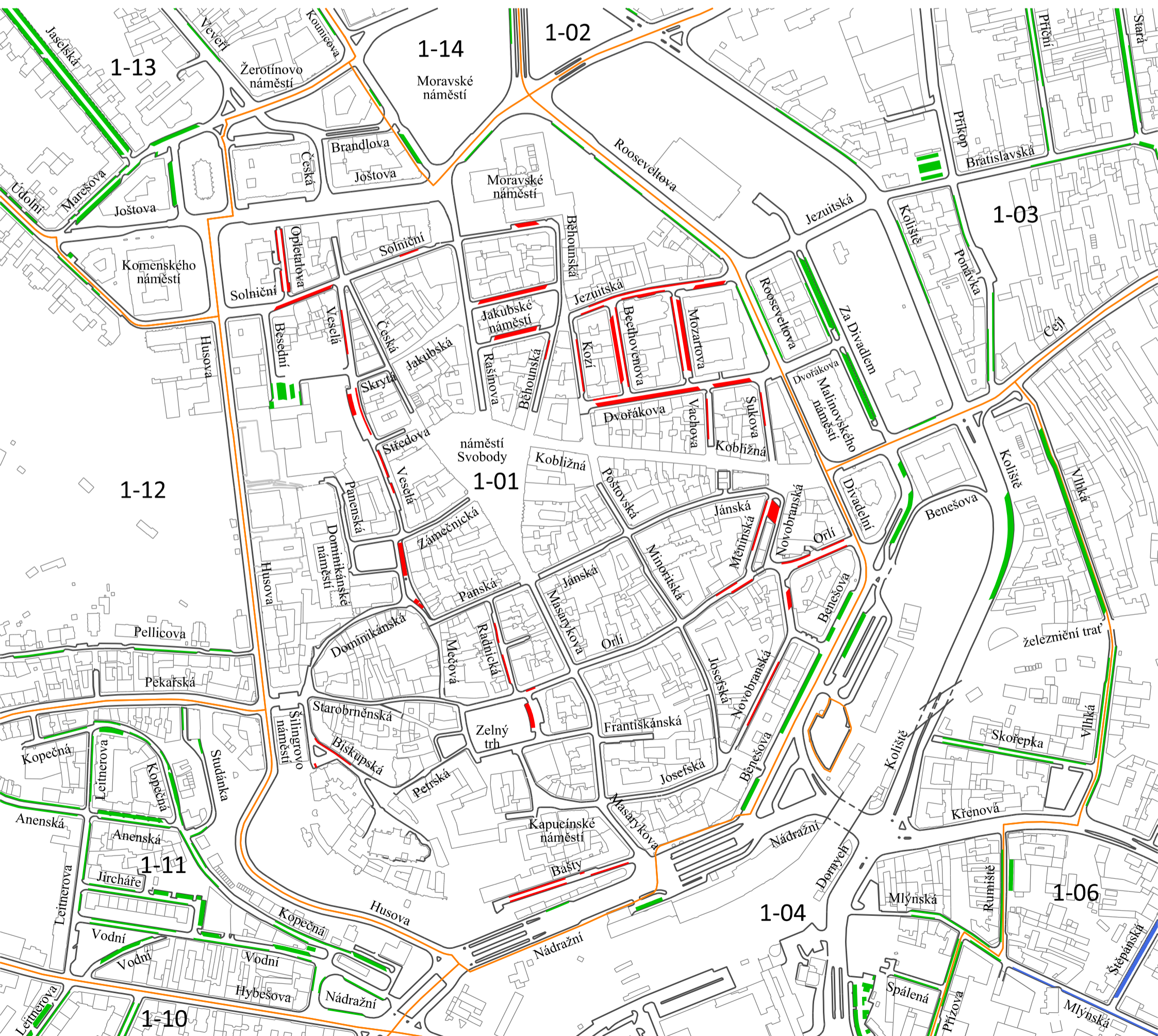

**Statutární město Brno**  
**Příloha č. 1**

nařízení č. 9/2026, kterým se mění nařízení statutárního města Brna č. 9/2019, kterým se vymezují oblasti statutárního města Brna, ve kterých lze místní komunikace nebo jejich určené úseky užít k stání silničních motorových vozidel za cenu sjednanou v souladu s cenovými předpisy, ve znění pozdějších nařízení

Vymezená oblast 1-01 a její regulované úseky  
FORMÁT A3, MĚŘITKO 1 : 4 500

**LEGENDA:**

-  HRANICE VYMEZENÉ OBLASTI
- X-YY** ČÍSLO VYMEZENÉ OBLASTI (X - ČÍSLO MĚSTSKÉ ČÁSTI, YY - ČÍSLO VYMEZENÉ OBLASTI V RÁMCI MĚSTSKÉ ČÁSTI)
- Masarykova NÁZEV ULICE
-  REGULOVANÉ ÚSEKY OZNAČENÉ ČERVENOU BARVOU VE SMYSLU ČLÁNKU 3 ODS. 4 NAŘÍZENÍ
-  REGULOVANÉ ÚSEKY OZNAČENÉ ZELENOU BARVOU VE SMYSLU ČLÁNKU 3 ODS. 4 NAŘÍZENÍ
-  REGULOVANÉ ÚSEKY OZNAČENÉ MODROU BARVOU VE SMYSLU ČLÁNKU 3 ODS. 4 NAŘÍZENÍ







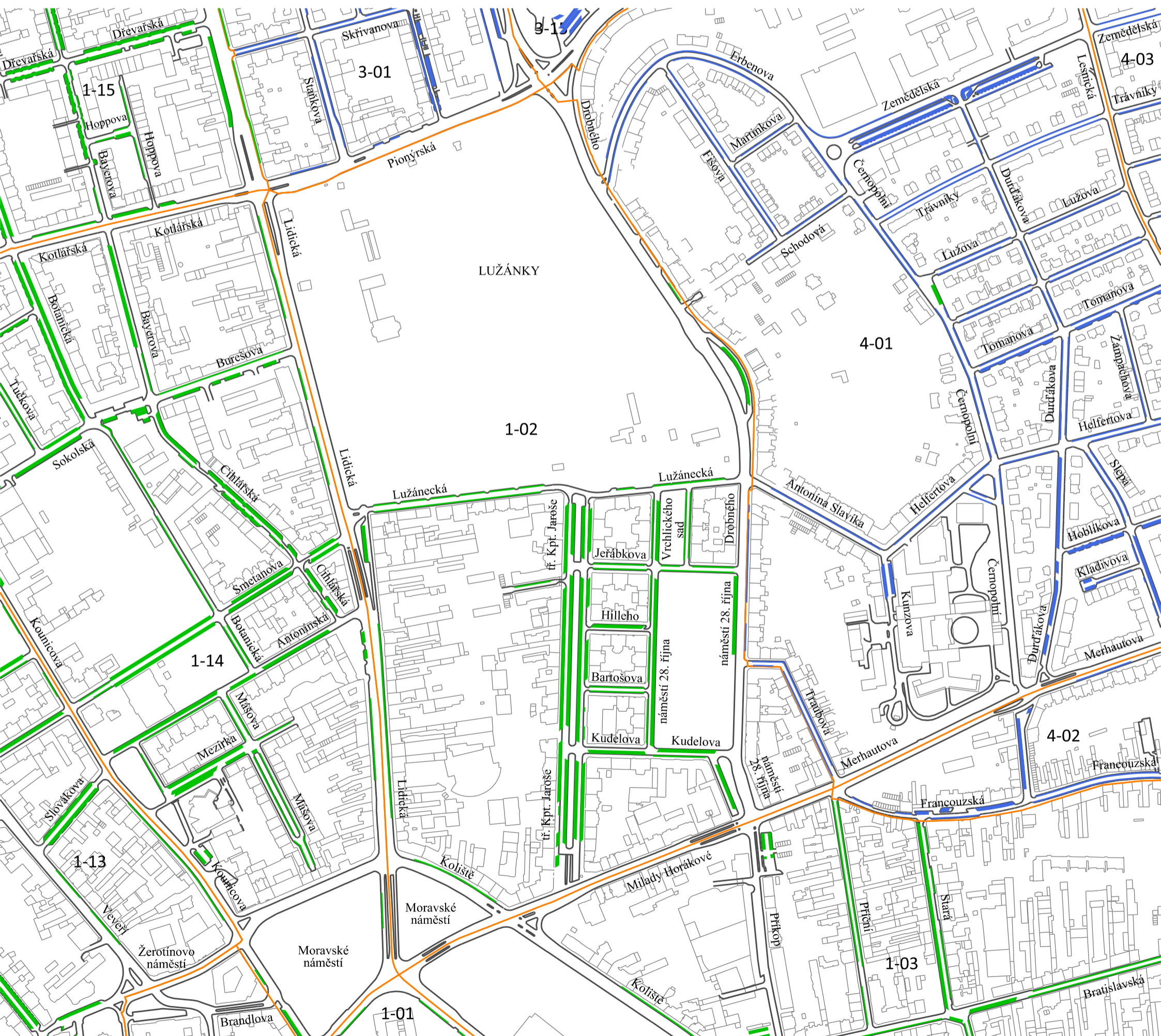

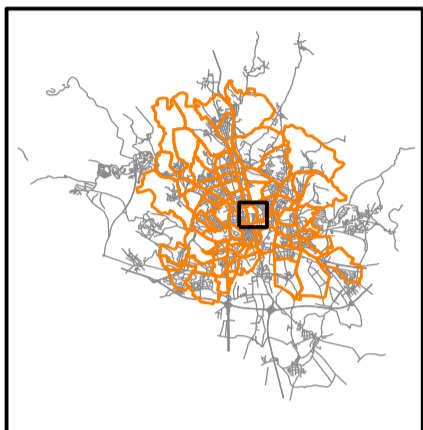
**Statutární město Brno**  
**Příloha č. 1**

nařízení č. 9/2026, kterým se mění nařízení statutárního města Brna č. 9/2019, kterým se vymezují oblasti statutárního města Brna, ve kterých lze místní komunikace nebo jejich určené úseky užit k stání silničních motorových vozidel za cenu sjednanou v souladu s cenovými předpisy, ve znění pozdějších nařízení

Vymezená oblast 1-02 a její regulované úseky  
FORMÁT A3, MĚŘITKO 1 : 5 000

**LEGENDA:**

-  HRANICE VYMEZENÉ OBLASTI
- X-YY** ČÍSLO VYMEZENÉ OBLASTI (X - ČÍSLO MĚSTSKÉ ČÁSTI, YY - ČÍSLO VYMEZENÉ OBLASTI V RÁMCI MĚSTSKÉ ČÁSTI)
- tř. Kpt. Jaroše NÁZEV ULICE
-  REGULOVANÉ ÚSEKY OZNAČENÉ ČERVENOU BARVOU VE SMYSLU ČLÁNKU 3 ODS. 4 NAŘÍZENÍ
-  REGULOVANÉ ÚSEKY OZNAČENÉ ZELENOU BARVOU VE SMYSLU ČLÁNKU 3 ODS. 4 NAŘÍZENÍ
-  REGULOVANÉ ÚSEKY OZNAČENÉ MODROU BARVOU VE SMYSLU ČLÁNKU 3 ODS. 4 NAŘÍZENÍ







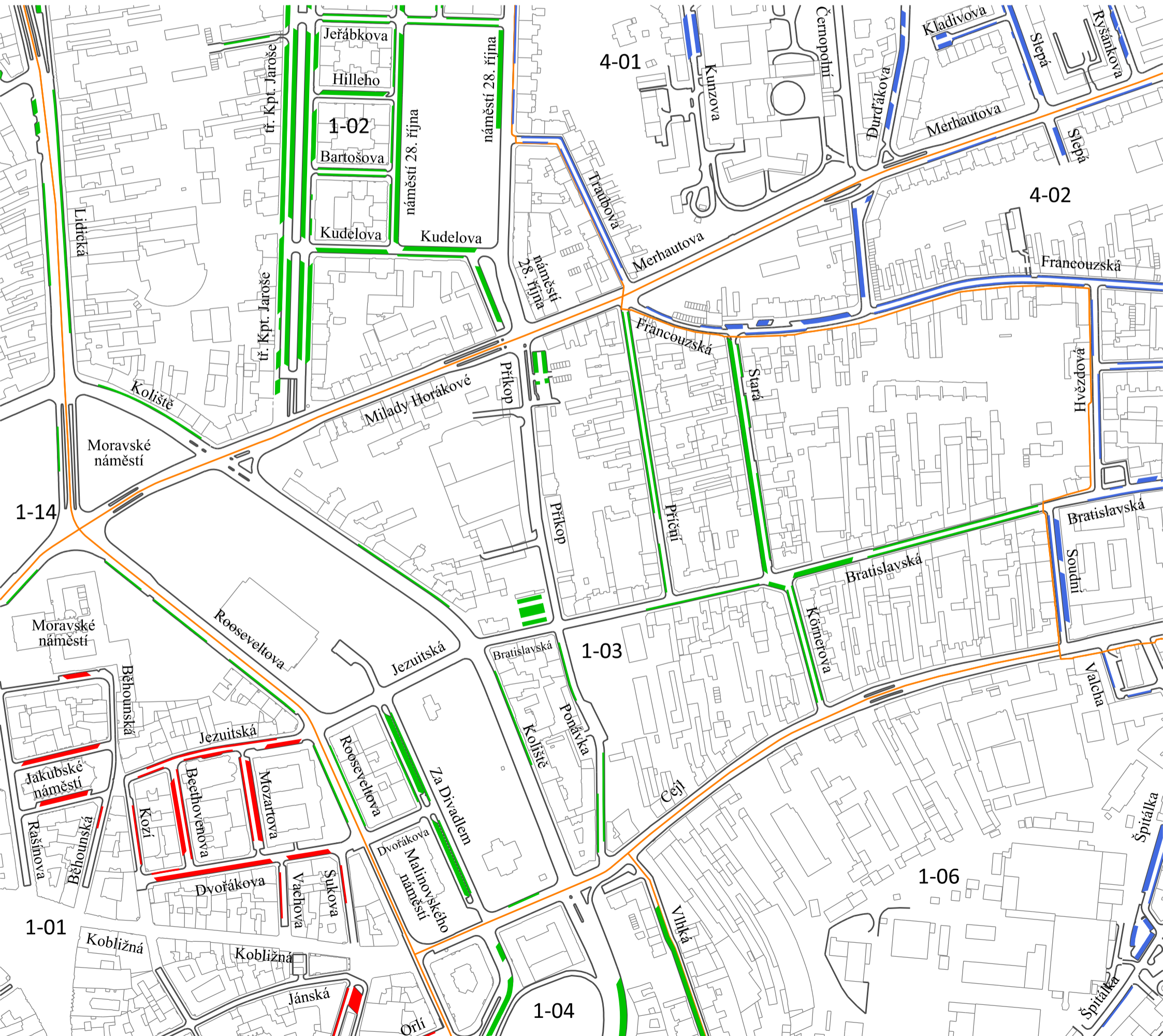

Statutární město Brno  
Příloha č. 1

nařízení č. 9/2026, kterým se mění nařízení statutárního města Brna č. 9/2019, kterým se vymezují oblasti statutárního města Brna, ve kterých lze místní komunikace nebo jejich určené úseky užit k stání silničních motorových vozidel za cenu sjednanou v souladu s cenovými předpisy, ve znění pozdějších nařízení

Vymezená oblast 1-03 a její regulované úseky  
FORMÁT A3, MĚŘITKO 1 : 4 000

LEGENDA:

-  HRANICE VYMEZENÉ OBLASTI
- X-YY** ČÍSLO VYMEZENÉ OBLASTI (X - ČÍSLO MĚSTSKÉ ČÁSTI, YY - ČÍSLO VYMEZENÉ OBLASTI V RÁMCI MĚSTSKÉ ČÁSTI)
- Bratislavská NÁZEV ULICE
-  REGULOVANÉ ÚSEKY OZNAČENÉ ČERVENOU BARVOU VE SMYSLU ČLÁNKU 3 Odst. 4 NAŘÍZENÍ
-  REGULOVANÉ ÚSEKY OZNAČENÉ ZELENOU BARVOU VE SMYSLU ČLÁNKU 3 Odst. 4 NAŘÍZENÍ
-  REGULOVANÉ ÚSEKY OZNAČENÉ MODROU BARVOU VE SMYSLU ČLÁNKU 3 Odst. 4 NAŘÍZENÍ







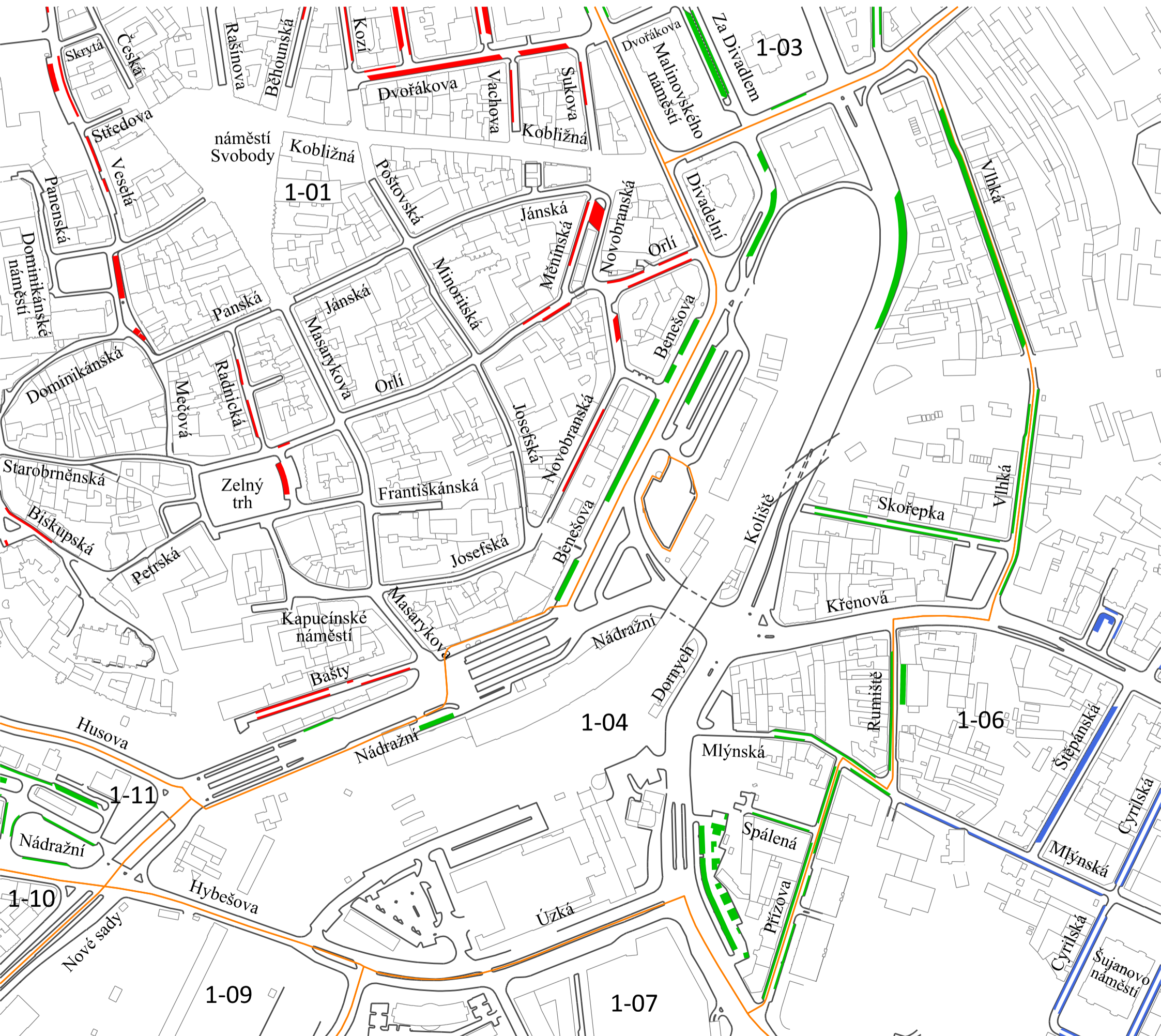

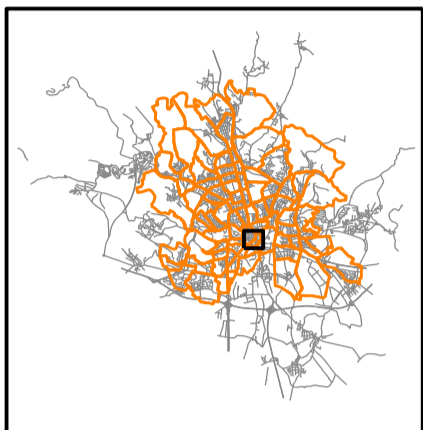
Statutární město Brno  
Příloha č. 1

nařízení č. 9/2026, kterým se mění nařízení statutárního města Brna č. 9/2019, kterým se vymezují oblasti statutárního města Brna, ve kterých lze místní komunikace nebo jejich určené úseky užit k stání silničních motorových vozidel za cenu sjednanou v souladu s cenovými předpisy, ve znění pozdějších nařízení

Vymezená oblast 1-04 a její regulované úseky  
FORMÁT A3, MĚŘITKO 1 : 3 500

LEGENDA:

-  HRANICE VYMEZENÉ OBLASTI
- X-YY** ČÍSLO VYMEZENÉ OBLASTI (X - ČÍSLO MĚSTSKÉ ČÁSTI, YY - ČÍSLO VYMEZENÉ OBLASTI V RÁMCI MĚSTSKÉ ČÁSTI)
- Koliště NÁZEV ULICE
-  REGULOVANÉ ÚSEKY OZNAČENÉ ČERVENOU BARVOU VE SMYSLU ČLÁNKU 3 Odst. 4 NAŘÍZENÍ
-  REGULOVANÉ ÚSEKY OZNAČENÉ ZELENOU BARVOU VE SMYSLU ČLÁNKU 3 Odst. 4 NAŘÍZENÍ
-  REGULOVANÉ ÚSEKY OZNAČENÉ MODROU BARVOU VE SMYSLU ČLÁNKU 3 Odst. 4 NAŘÍZENÍ







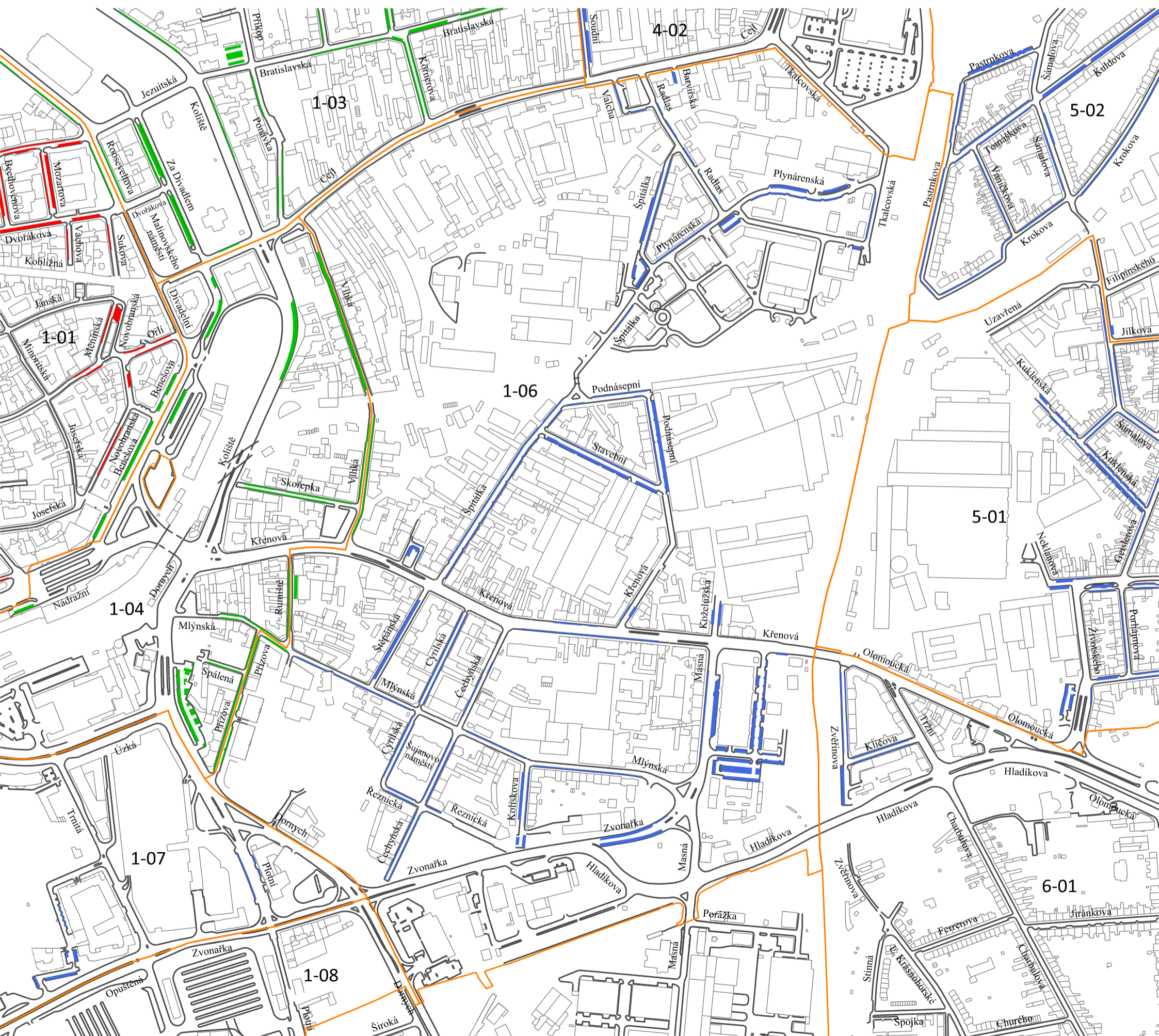

**Statutární město Brno**  
**Příloha č. 1**

nařízení č. 9/2026, kterým se mění nařízení statutárního města Brna č. 9/2019, kterým se vymezují oblasti statutárního města Brna, ve kterých lze místní komunikace nebo jejich určené úseky užit k stání silničních motorových vozidel za cenu sjednanou v souladu s cenovými předpisy, ve znění pozdějších nařízení

Vymezená oblast 1-06 a její regulované úseky  
FORMÁT A3, MĚŘITKO 1 : 6 000





**LEGENDA:**

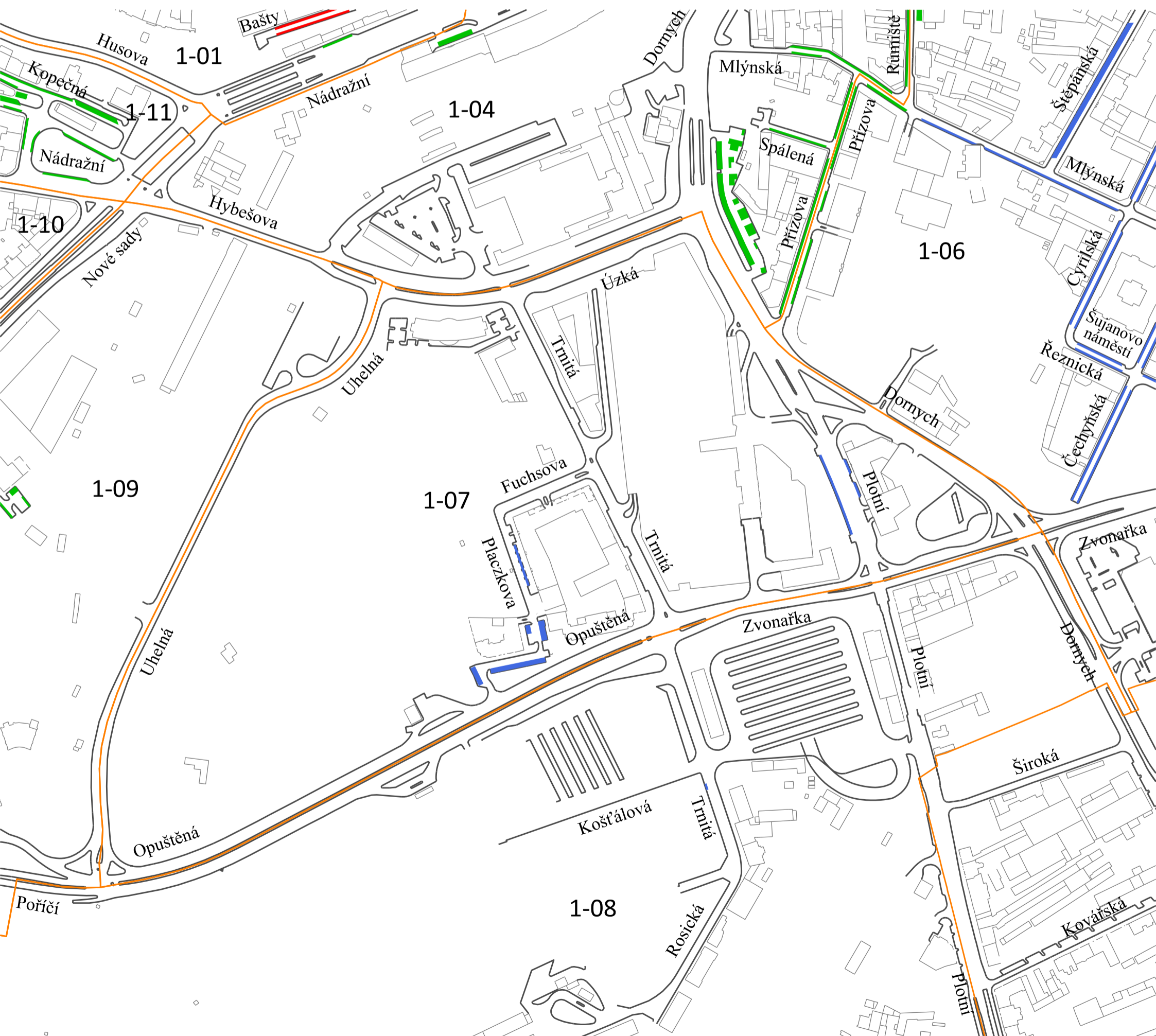

-  HRANICE VYMEZENÉ OBLASTI
- X-YY** ČÍSLO VYMEZENÉ OBLASTI (X - ČÍSLO MĚSTSKÉ ČÁSTI, YY - ČÍSLO VYMEZENÉ OBLASTI V RÁMCI MĚSTSKÉ ČÁSTI)
- Špitálka NÁZEV ULICE
-  REGULOVANÉ ÚSEKY OZNAČENÉ ČERVENOU BARVOU VE SMYSLU ČLÁNKU 3 ODS. 4 NAŘÍZENÍ
-  REGULOVANÉ ÚSEKY OZNAČENÉ ZELENOU BARVOU VE SMYSLU ČLÁNKU 3 ODS. 4 NAŘÍZENÍ
-  REGULOVANÉ ÚSEKY OZNAČENÉ MODROU BARVOU VE SMYSLU ČLÁNKU 3 ODS. 4 NAŘÍZENÍ



Vymezená oblast 1-07 a její regulované úseky  
FORMÁT A3, MĚŘITKO 1 : 3 500

LEGENDA:

-  HRANICE VYMEZENÉ OBLASTI
- X-YY** ČÍSLO VYMEZENÉ OBLASTI (X - ČÍSLO MĚSTSKÉ ČÁSTI,  
YY - ČÍSLO VYMEZENÉ OBLASTI V RÁMCI MĚSTSKÉ ČÁSTI)
- Trmitá NÁZEV ULICE
-  REGULOVANÉ ÚSEKY OZNAČENÉ ČERVENOU BARVOU  
VE SMYSLU ČLÁNKU 3 ODS. 4 NAŘÍZENÍ
-  REGULOVANÉ ÚSEKY OZNAČENÉ ZELENOU BARVOU  
VE SMYSLU ČLÁNKU 3 ODS. 4 NAŘÍZENÍ
-  REGULOVANÉ ÚSEKY OZNAČENÉ MODROU BARVOU  
VE SMYSLU ČLÁNKU 3 ODS. 4 NAŘÍZENÍ







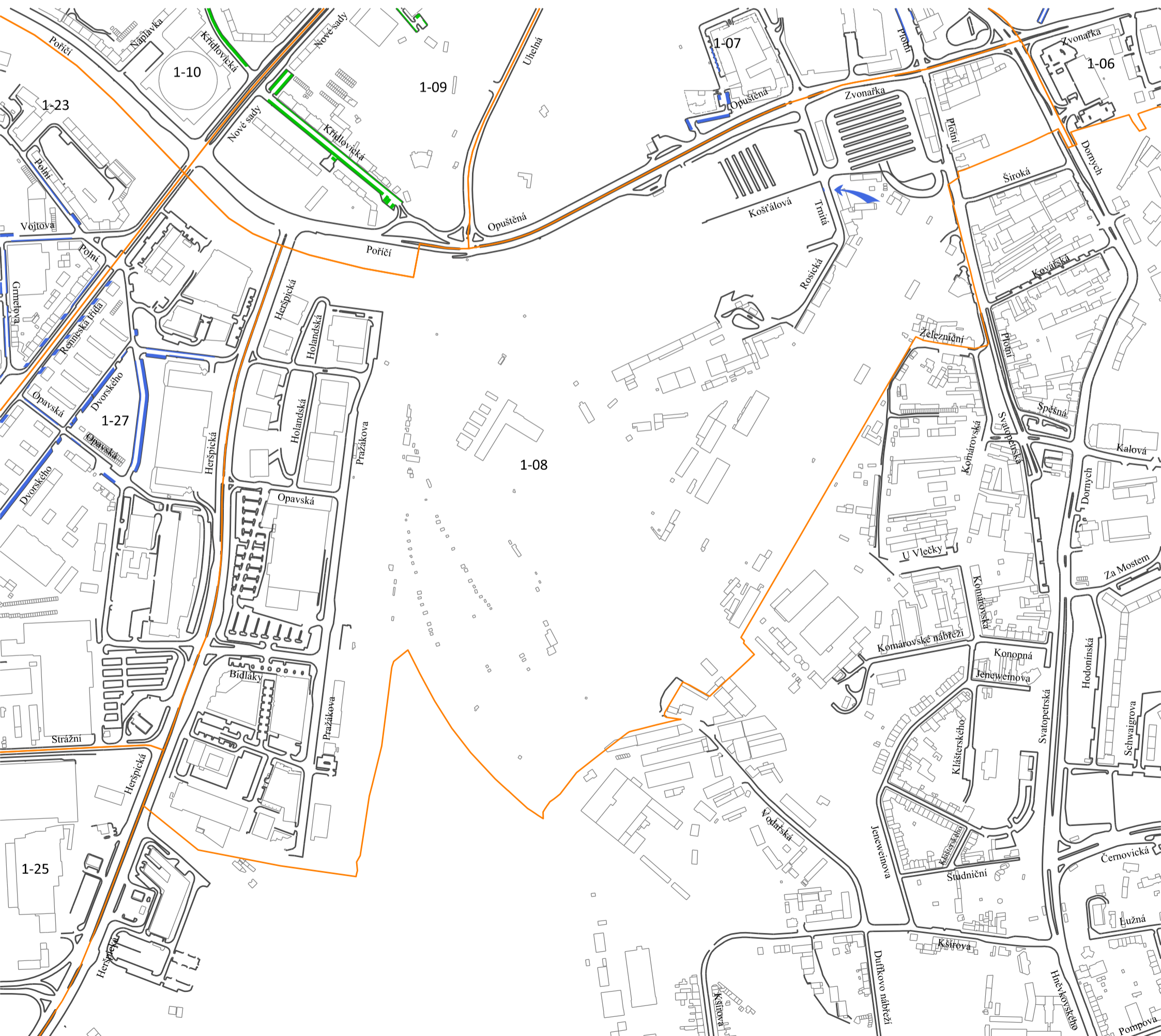

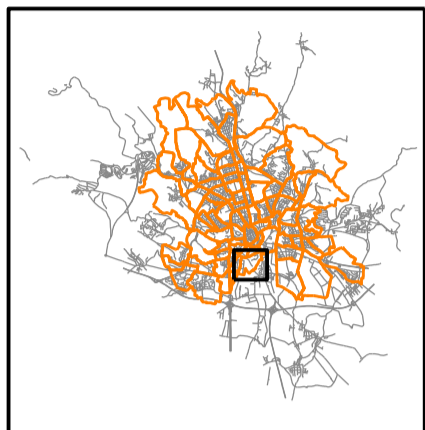
**Statutární město Brno**  
**Příloha č. 1**

nařízení č. 9/2026, kterým se mění nařízení statutárního města Brna č. 9/2019, kterým se vymezují oblasti statutárního města Brna, ve kterých lze místní komunikace nebo jejich určené úseky užit k stání silničních motorových vozidel za cenu sjednanou v souladu s cenovými předpisy, ve znění pozdějších nařízení

Vymezená oblast 1-08 a její regulované úseky  
FORMÁT A3, MĚŘITKO 1 : 6 000

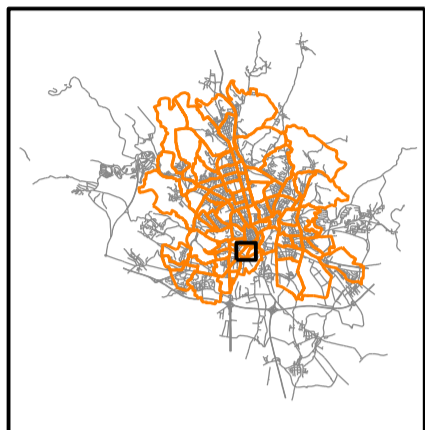
**LEGENDA:**





-  HRANICE VYMEZENÉ OBLASTI
- X-YY** ČÍSLO VYMEZENÉ OBLASTI (X - ČÍSLO MĚSTSKÉ ČÁSTI,  
YY - ČÍSLO VYMEZENÉ OBLASTI V RÁMCI MĚSTSKÉ ČÁSTI)
- Rosická NÁZEV ULICE
-  REGULOVANÉ ÚSEKY OZNAČENÉ ČERVENOU BARVOU  
VE SMYSLU ČLÁNKU 3 ODSŤ. 4 NAŘÍZENÍ
-  REGULOVANÉ ÚSEKY OZNAČENÉ ZELENOU BARVOU  
VE SMYSLU ČLÁNKU 3 ODSŤ. 4 NAŘÍZENÍ
-  REGULOVANÉ ÚSEKY OZNAČENÉ MODROU BARVOU  
VE SMYSLU ČLÁNKU 3 ODSŤ. 4 NAŘÍZENÍ

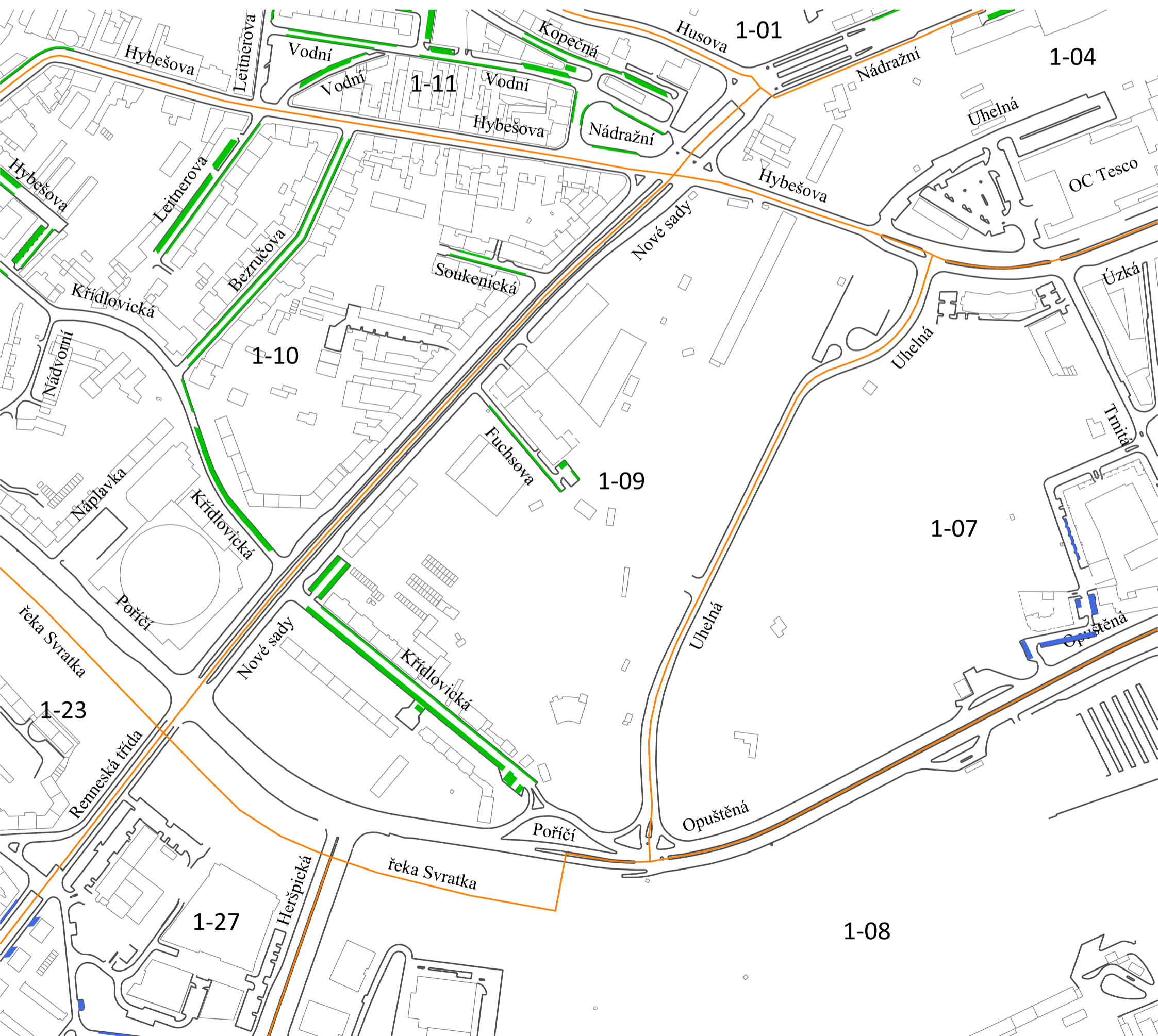



Vymezená oblast 1-09 a její regulované úseky  
FORMÁT A3, MĚŘITKO 1 : 3 500

LEGENDA:



-  HRANICE VYMEZENÉ OBLASTI
- X-YY** ČÍSLO VYMEZENÉ OBLASTI (X - ČÍSLO MĚSTSKÉ ČÁSTI,  
YY - ČÍSLO VYMEZENÉ OBLASTI V RÁMCI MĚSTSKÉ ČÁSTI)
- Křídlovická NÁZEV ULICE
-  REGULOVANÉ ÚSEKY OZNAČENÉ ČERVENOU BARVOU  
VE SMYSLU ČLÁNKU 3 ODS. 4 NAŘÍZENÍ
-  REGULOVANÉ ÚSEKY OZNAČENÉ ZELENOU BARVOU  
VE SMYSLU ČLÁNKU 3 ODS. 4 NAŘÍZENÍ
-  REGULOVANÉ ÚSEKY OZNAČENÉ MODROU BARVOU  
VE SMYSLU ČLÁNKU 3 ODS. 4 NAŘÍZENÍ

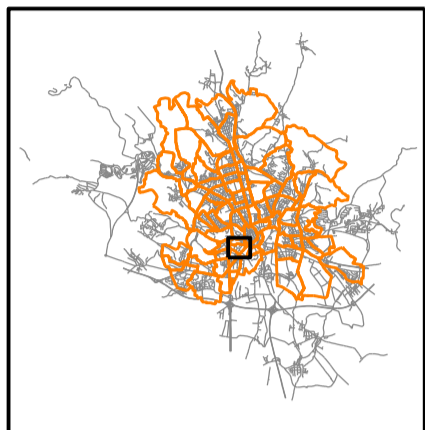


**Statutární město Brno**  
**Příloha č. 1**

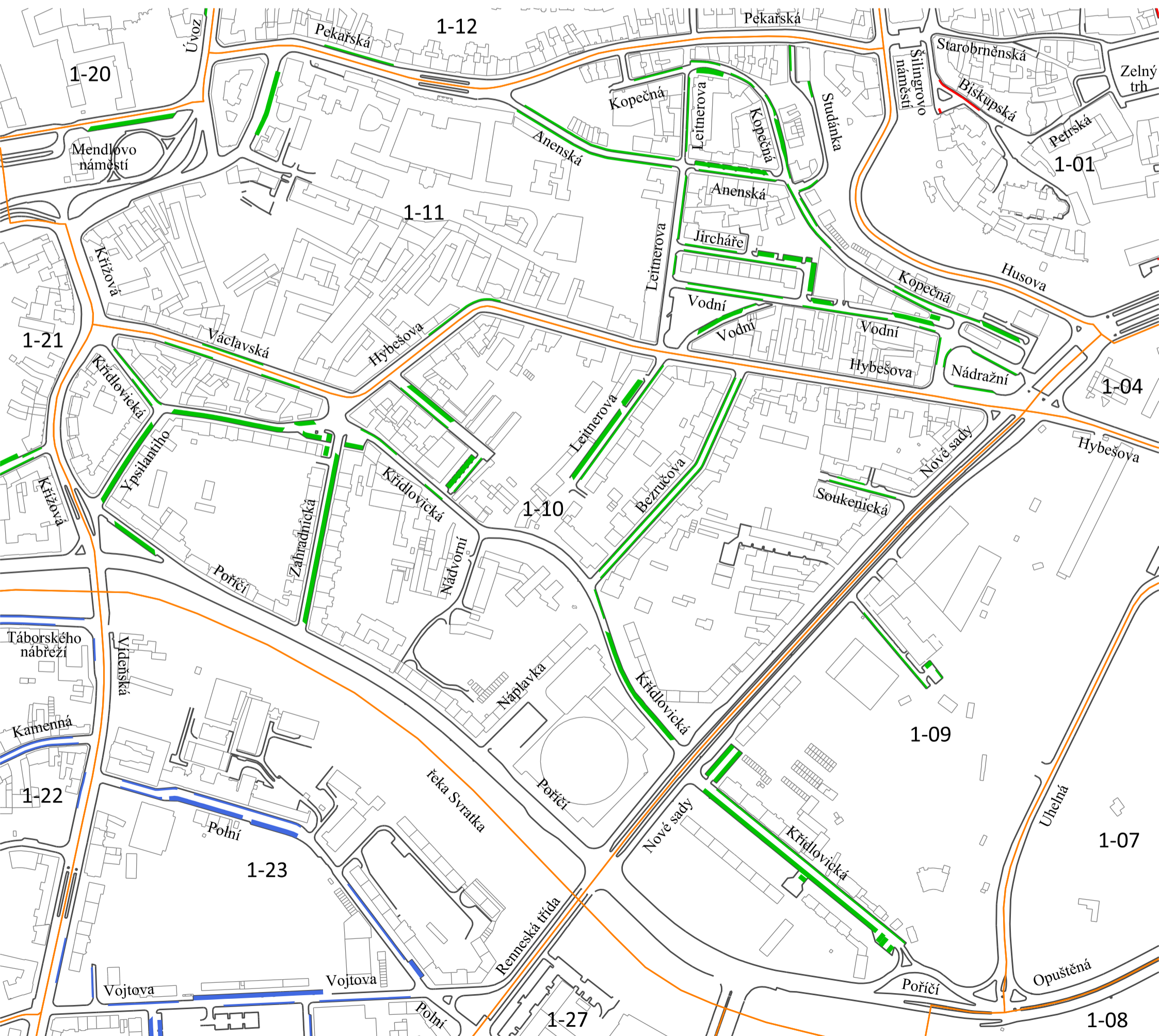

nařízení č. 9/2026, kterým se mění nařízení statutárního města Brna č. 9/2019, kterým se vymezují oblasti statutárního města Brna, ve kterých lze místní komunikace nebo jejich určené úseky užit k stání silničních motorových vozidel za cenu sjednanou v souladu s cenovými předpisy, ve znění pozdějších nařízení

Vymezená oblast 1-10 a její regulované úseky  
FORMÁT A3, MĚŘITKO 1 : 4 000

**LEGENDA:**



- HRANICE VYMEZENÉ OBLASTI
- X-YY** ČÍSLO VYMEZENÉ OBLASTI (X - ČÍSLO MĚSTSKÉ ČÁSTI, YY - ČÍSLO VYMEZENÉ OBLASTI V RÁMCI MĚSTSKÉ ČÁSTI)
- Bezručova NÁZEV ULICE
- REGULOVANÉ ÚSEKY OZNAČENÉ ČERVENOU BARVOU VE SMYSLU ČLÁNKU 3 Odst. 4 NAŘÍZENÍ
- REGULOVANÉ ÚSEKY OZNAČENÉ ZELENOU BARVOU VE SMYSLU ČLÁNKU 3 Odst. 4 NAŘÍZENÍ
- REGULOVANÉ ÚSEKY OZNAČENÉ MODROU BARVOU VE SMYSLU ČLÁNKU 3 Odst. 4 NAŘÍZENÍ

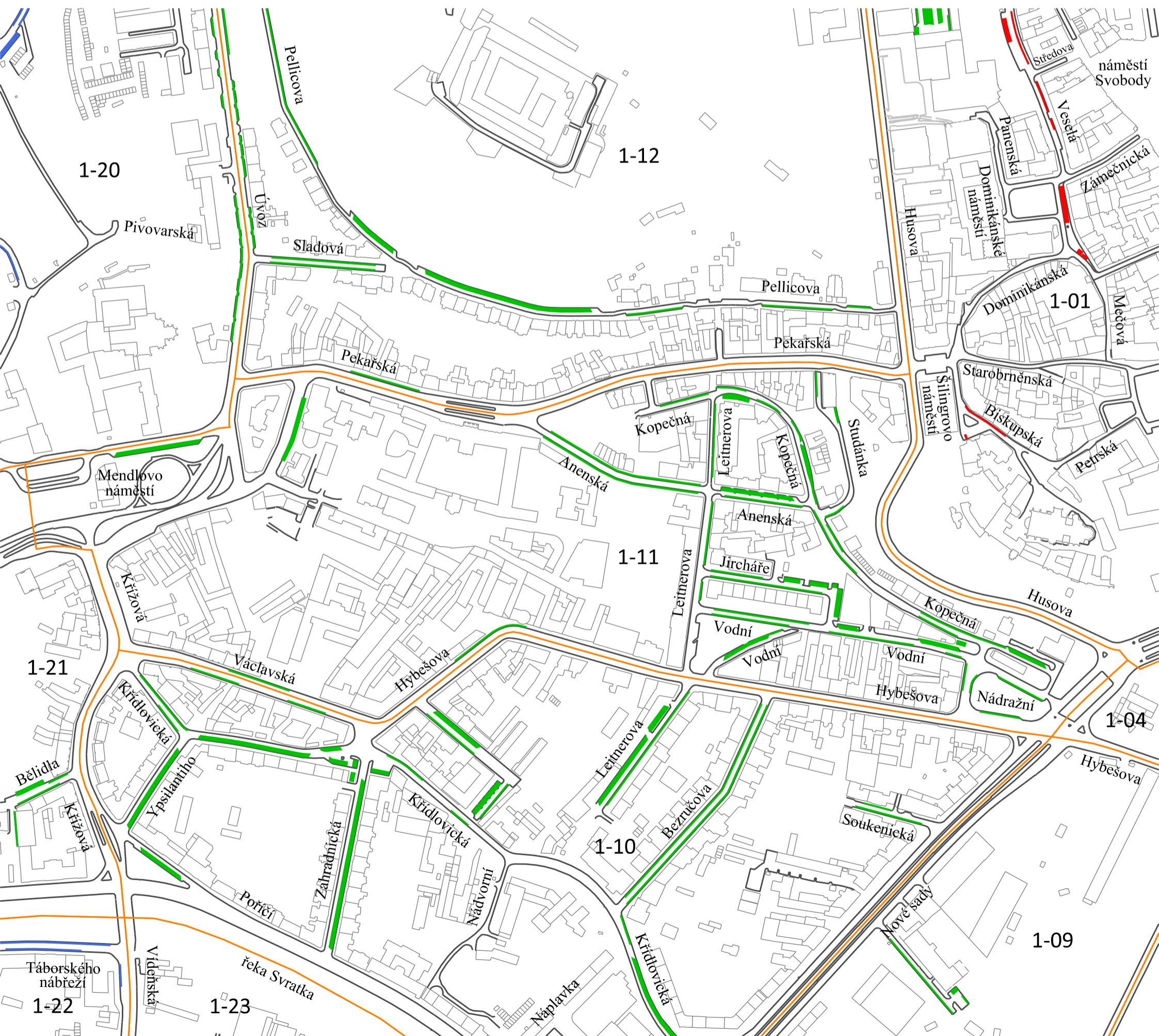



Vymezená oblast 1-11 a její regulované úseky  
FORMÁT A3, MĚŘITKO 1 : 4 000

LEGENDA:



- HRANICE VYMEZENÉ OBLASTI
- X-YY** ČÍSLO VYMEZENÉ OBLASTI (X - ČÍSLO MĚSTSKÉ ČÁSTI, YY - ČÍSLO VYMEZENÉ OBLASTI V RÁMCI MĚSTSKÉ ČÁSTI)
- Kopečná NÁZEV ULICE
- REGULOVANÉ ÚSEKY OZNAČENÉ ČERVENOU BARVOU VE SMYSLU ČLÁNKU 3 ODSŤ. 4 NAŘÍZENÍ
- REGULOVANÉ ÚSEKY OZNAČENÉ ZELENOU BARVOU VE SMYSLU ČLÁNKU 3 ODSŤ. 4 NAŘÍZENÍ
- REGULOVANÉ ÚSEKY OZNAČENÉ MODROU BARVOU VE SMYSLU ČLÁNKU 3 ODSŤ. 4 NAŘÍZENÍ







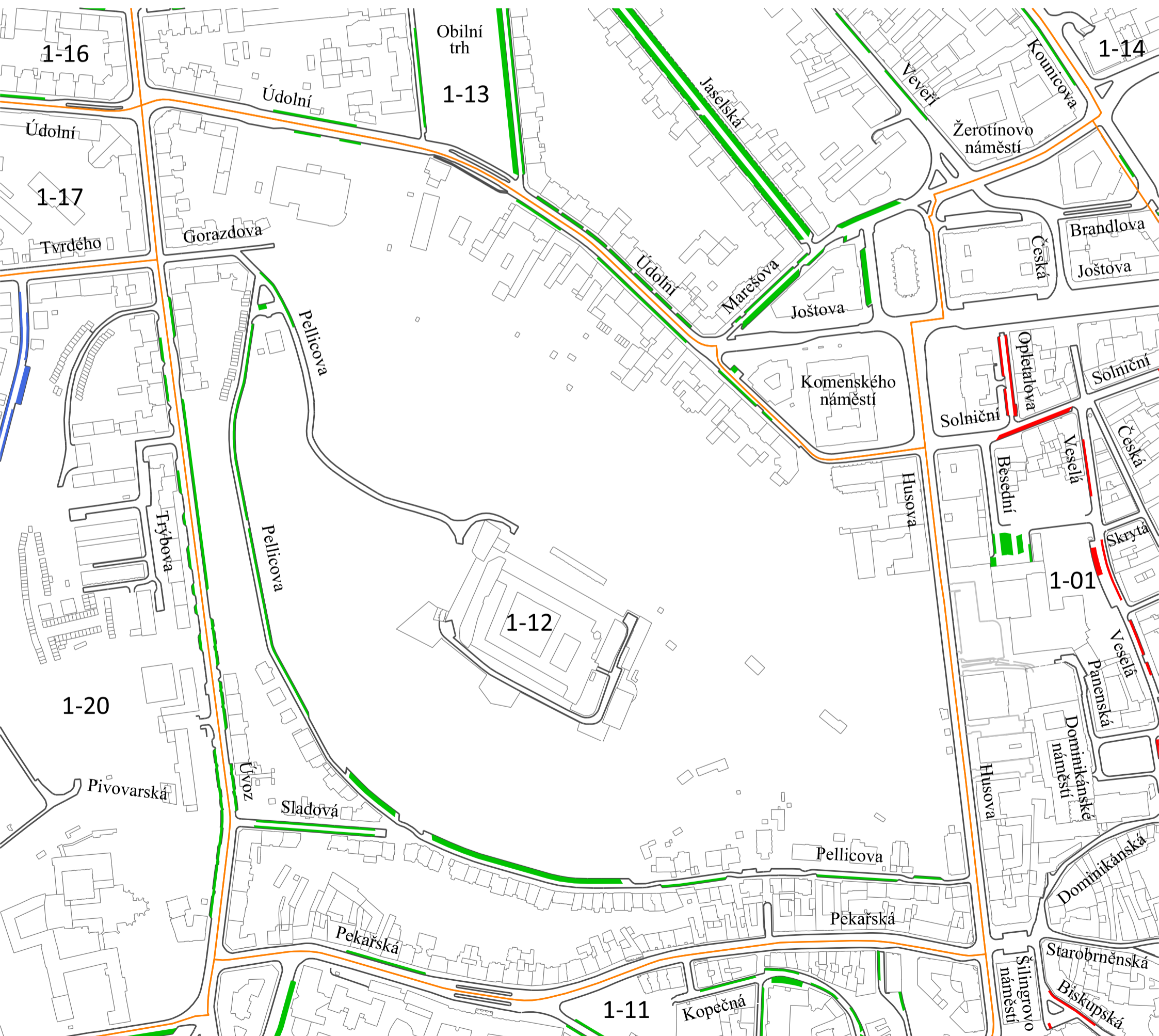

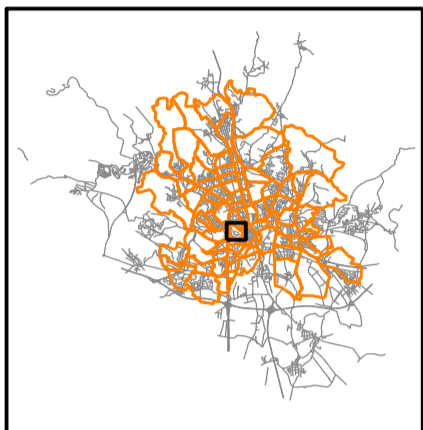
**Statutární město Brno**  
**Příloha č. 1**

nařízení č. 9/2026, kterým se mění nařízení statutárního města Brna č. 9/2019, kterým se vymezují oblasti statutárního města Brna, ve kterých lze místní komunikace nebo jejich určené úseky užit k stání silničních motorových vozidel za cenu sjednanou v souladu s cenovými předpisy, ve znění pozdějších nařízení

Vymezená oblast 1-12 a její regulované úseky  
FORMÁT A3, MĚŘITKO 1 : 3 500

**LEGENDA:**

-  HRANICE VYMEZENÉ OBLASTI
- X-YY** ČÍSLO VYMEZENÉ OBLASTI (X - ČÍSLO MĚSTSKÉ ČÁSTI,  
YY - ČÍSLO VYMEZENÉ OBLASTI V RÁMCI MĚSTSKÉ ČÁSTI)
- Pellicova NÁZEV ULICE
-  REGULOVANÉ ÚSEKY OZNAČENÉ ČERVENOU BARVOU  
VE SMYSLU ČLÁNKU 3 ODS. 4 NAŘÍZENÍ
-  REGULOVANÉ ÚSEKY OZNAČENÉ ZELENOU BARVOU  
VE SMYSLU ČLÁNKU 3 ODS. 4 NAŘÍZENÍ
-  REGULOVANÉ ÚSEKY OZNAČENÉ MODROU BARVOU  
VE SMYSLU ČLÁNKU 3 ODS. 4 NAŘÍZENÍ









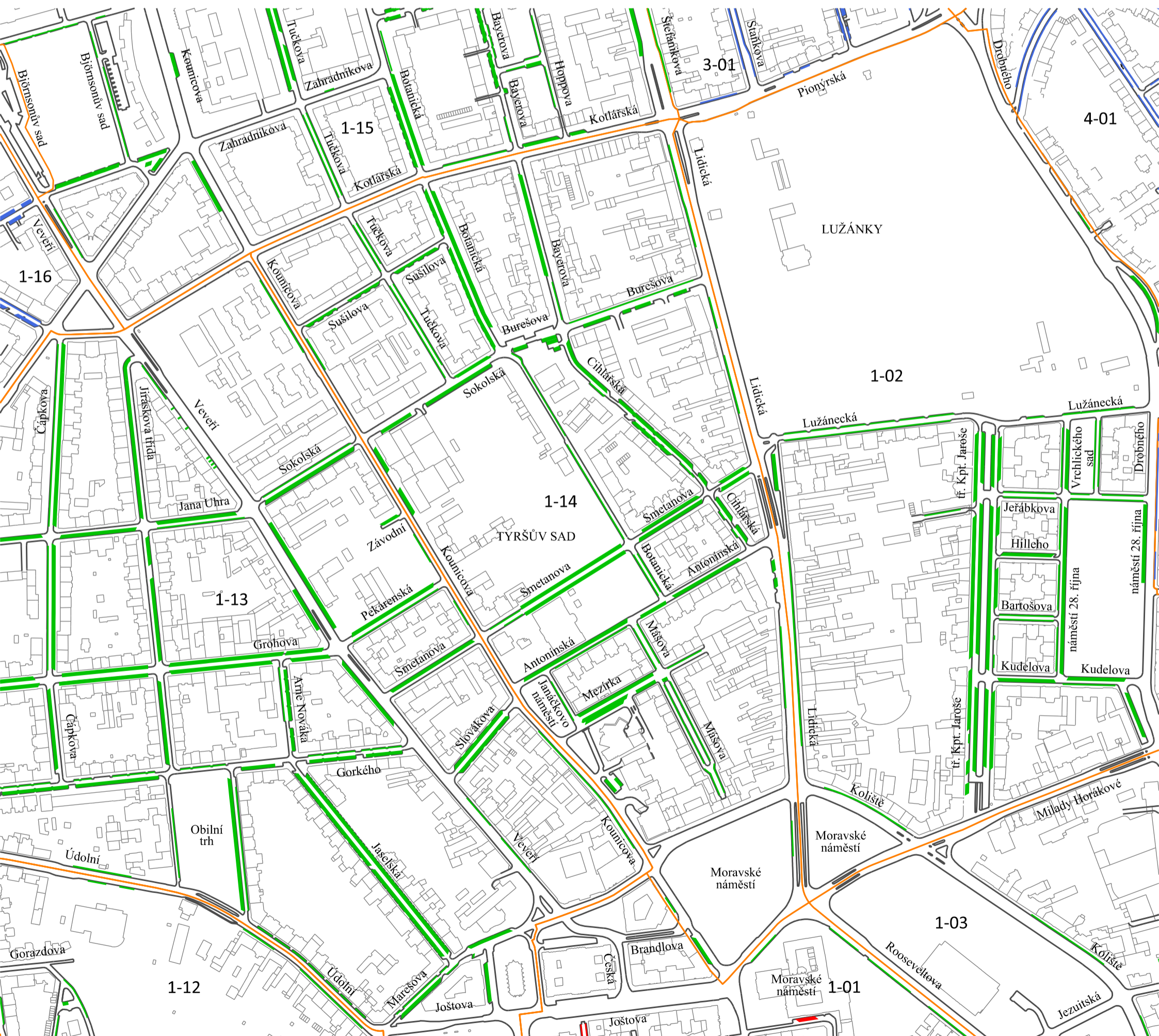

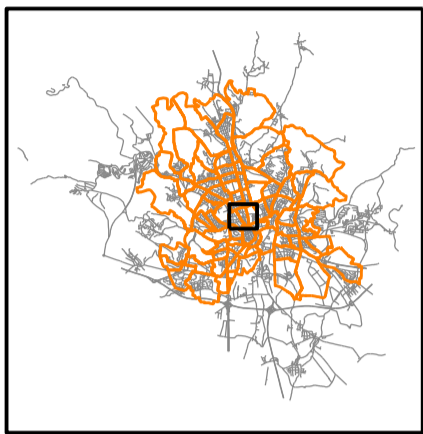
**Statutární město Brno**  
**Příloha č. 1**

nařízení č. 9/2026, kterým se mění nařízení statutárního města Brna č. 9/2019, kterým se vymezují oblasti statutárního města Brna, ve kterých lze místní komunikace nebo jejich určené úseky užit k stání silničních motorových vozidel za cenu sjednanou v souladu s cenovými předpisy, ve znění pozdějších nařízení

Vymezená oblast 1-14 a její regulované úseky  
FORMÁT A3, MĚŘITKO 1 : 5 000

**LEGENDA:**

-  HRANICE VYMEZENÉ OBLASTI
- X-YY** ČÍSLO VYMEZENÉ OBLASTI (X - ČÍSLO MĚSTSKÉ ČÁSTI, YY - ČÍSLO VYMEZENÉ OBLASTI V RÁMCI MĚSTSKÉ ČÁSTI)
- Antonínská NÁZEV ULICE
-  REGULOVANÉ ÚSEKY OZNAČENÉ ČERVENOU BARVOU VE SMYSLU ČLÁNKU 3 ODS. 4 NAŘÍZENÍ
-  REGULOVANÉ ÚSEKY OZNAČENÉ ZELENOU BARVOU VE SMYSLU ČLÁNKU 3 ODS. 4 NAŘÍZENÍ
-  REGULOVANÉ ÚSEKY OZNAČENÉ MODROU BARVOU VE SMYSLU ČLÁNKU 3 ODS. 4 NAŘÍZENÍ







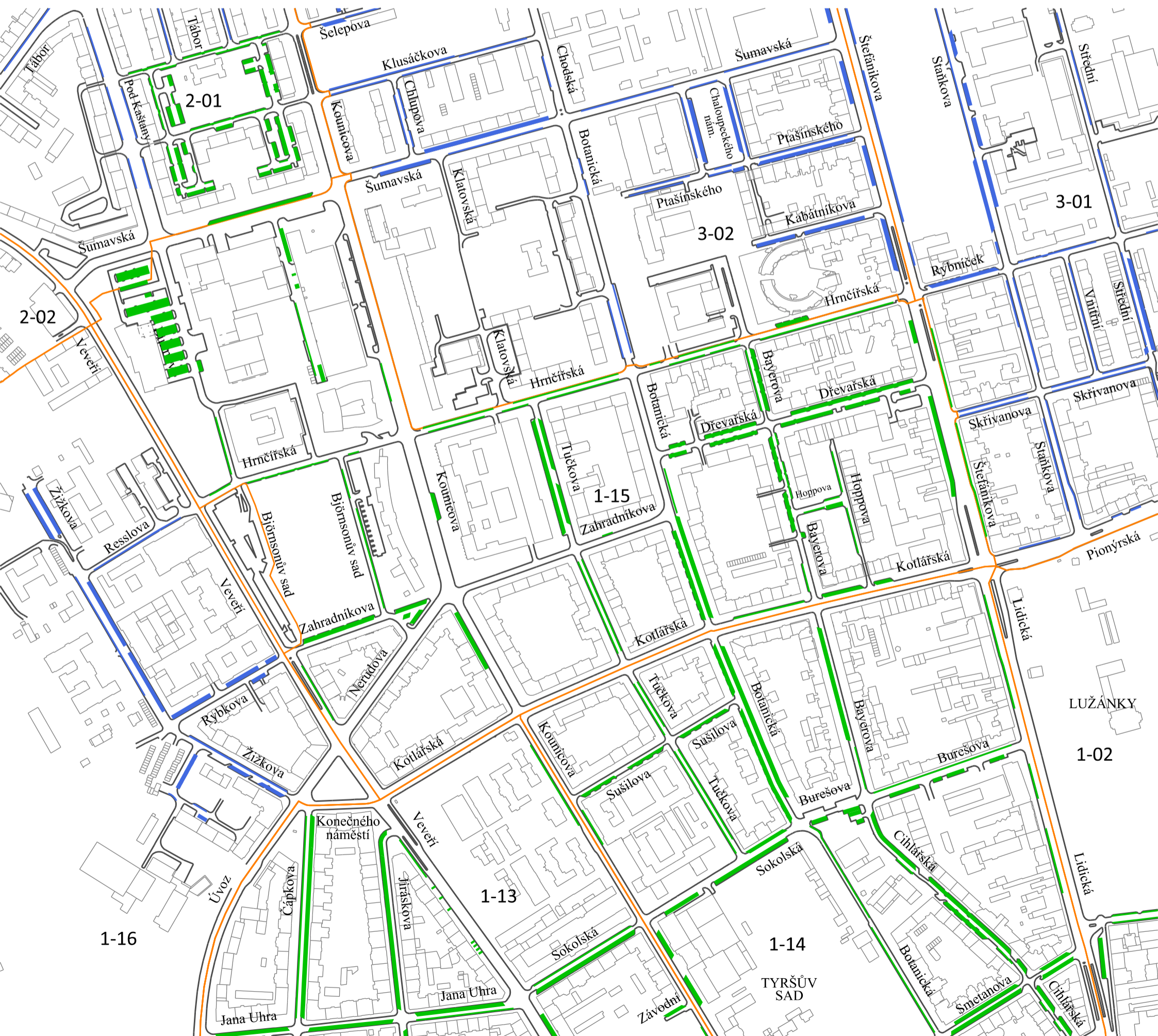

**Statutární město Brno**  
**Příloha č. 1**

nařízení č. 9/2026, kterým se mění nařízení statutárního města Brna č. 9/2019, kterým se vymezují oblasti statutárního města Brna, ve kterých lze místní komunikace nebo jejich určené úseky užit k stání silničních motorových vozidel za cenu sjednanou v souladu s cenovými předpisy, ve znění pozdějších nařízení

Vymezená oblast 1-15 a její regulované úseky  
FORMÁT A3, MĚŘITKO 1 : 4 500

**LEGENDA:**

-  HRANICE VYMEZENÉ OBLASTI
- X-YY** ČÍSLO VYMEZENÉ OBLASTI (X - ČÍSLO MĚSTSKÉ ČÁSTI, YY - ČÍSLO VYMEZENÉ OBLASTI V RÁMCI MĚSTSKÉ ČÁSTI)
- Dřevařská NÁZEV ULICE
-  REGULOVANÉ ÚSEKY OZNAČENÉ ČERVENOU BARVOU VE SMYSLU ČLÁNKU 3 ODS. 4 NAŘÍZENÍ
-  REGULOVANÉ ÚSEKY OZNAČENÉ ZELENOU BARVOU VE SMYSLU ČLÁNKU 3 ODS. 4 NAŘÍZENÍ
-  REGULOVANÉ ÚSEKY OZNAČENÉ MODROU BARVOU VE SMYSLU ČLÁNKU 3 ODS. 4 NAŘÍZENÍ







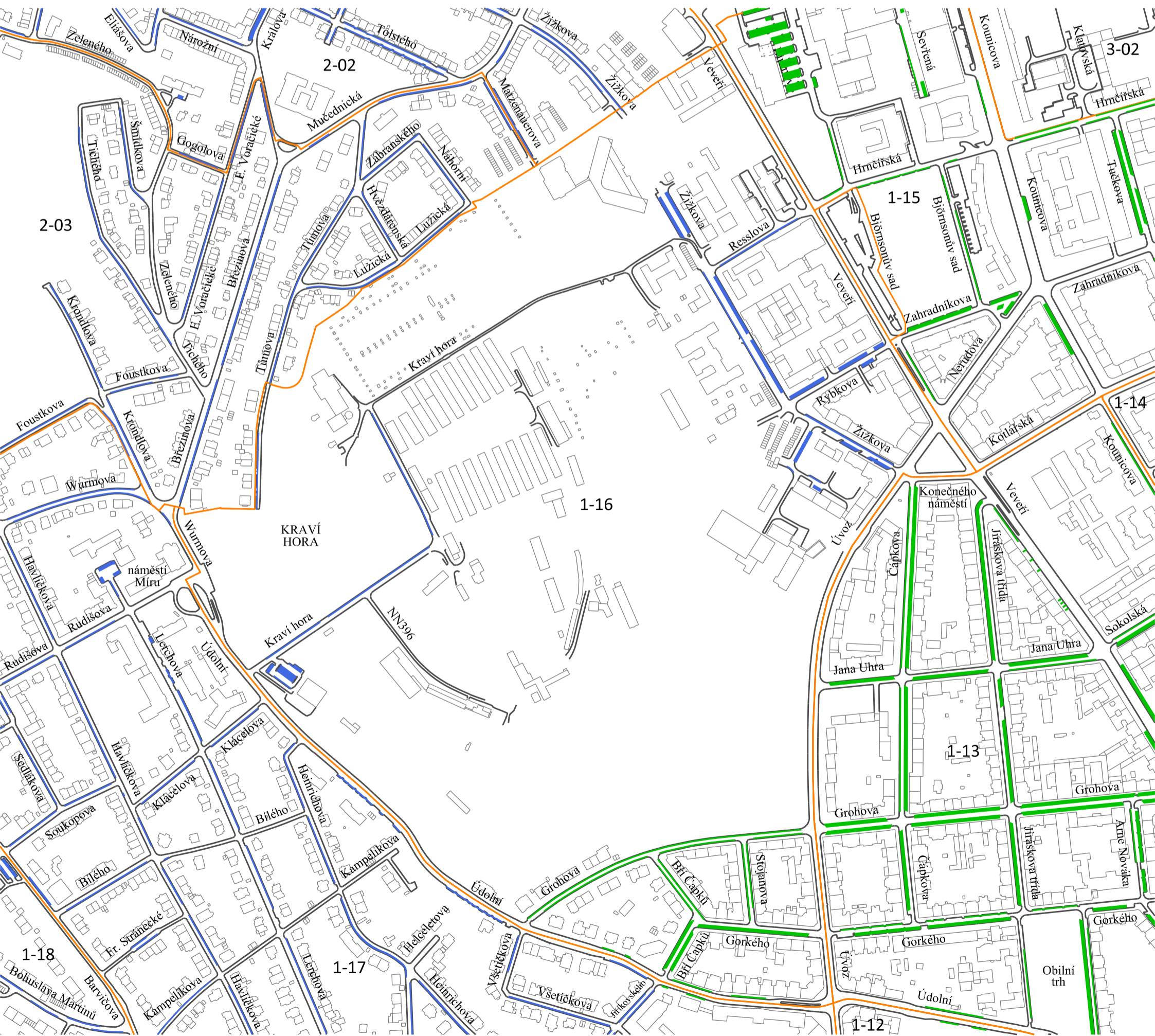

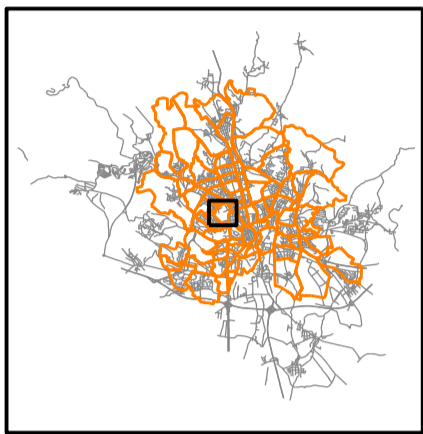
**Statutární město Brno**  
**Příloha č. 1**

nařízení č. 9/2026, kterým se mění nařízení statutárního města Brna č. 9/2019, kterým se vymezují oblasti statutárního města Brna, ve kterých lze místní komunikace nebo jejich určené úseky užít k stání silničních motorových vozidel za cenu sjednanou v souladu s cenovými předpisy, ve znění pozdějších nařízení

Vymezená oblast 1-16 a její regulované úseky  
FORMÁT A3, MĚŘITKO 1 : 5 000

**LEGENDA:**

-  HRANICE VYMEZENÉ OBLASTI
- X-YY** ČÍSLO VYMEZENÉ OBLASTI (X - ČÍSLO MĚSTSKÉ ČÁSTI, YY - ČÍSLO VYMEZENÉ OBLASTI V RÁMCI MĚSTSKÉ ČÁSTI)
- Žižkova NÁZEV ULICE
-  REGULOVANÉ ÚSEKY OZNAČENÉ ČERVENOU BARVOU VE SMYSLU ČLÁNKU 3 ODS. 4 NAŘÍZENÍ
-  REGULOVANÉ ÚSEKY OZNAČENÉ ZELENOU BARVOU VE SMYSLU ČLÁNKU 3 ODS. 4 NAŘÍZENÍ
-  REGULOVANÉ ÚSEKY OZNAČENÉ MODROU BARVOU VE SMYSLU ČLÁNKU 3 ODS. 4 NAŘÍZENÍ

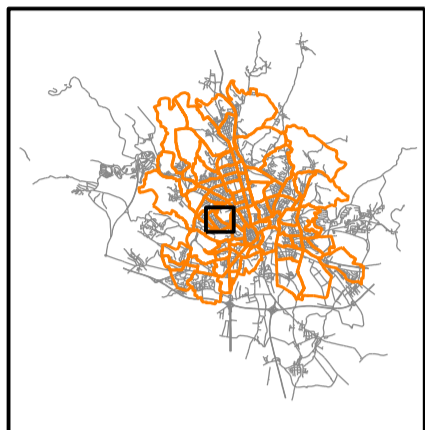


**Statutární město Brno**  
**Příloha č. 1**

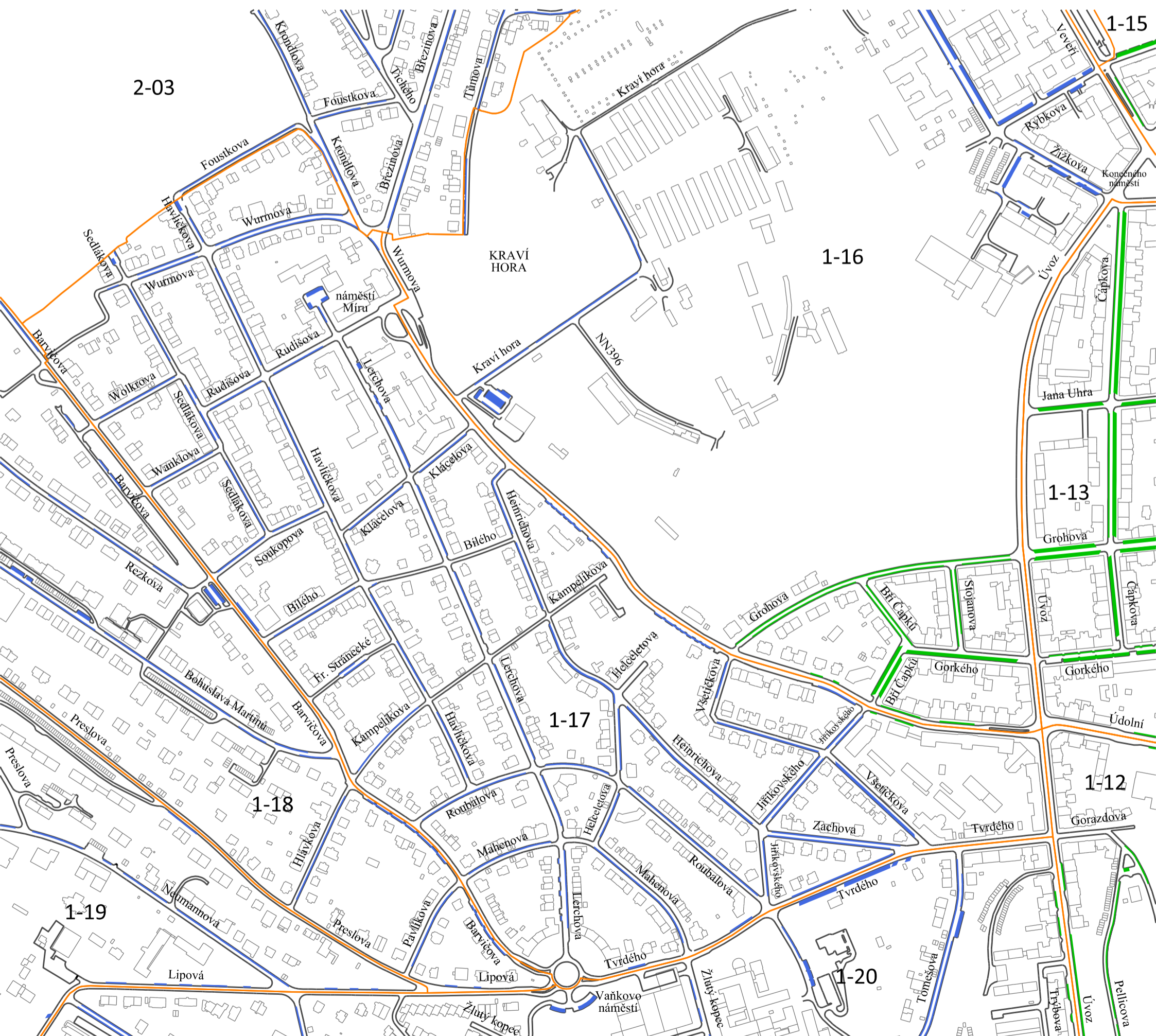

nařízení č. 9/2026, kterým se mění nařízení statutárního města Brna č. 9/2019, kterým se vymezují oblasti statutárního města Brna, ve kterých lze místní komunikace nebo jejich určené úseky užit k stání silničních motorových vozidel za cenu sjednanou v souladu s cenovými předpisy, ve znění pozdějších nařízení

Vymezená oblast 1-17 a její regulované úseky  
FORMÁT A3, MĚŘITKO 1 : 5 000

**LEGENDA:**



- HRANICE VYMEZENÉ OBLASTI
- X-YY** ČÍSLO VYMEZENÉ OBLASTI (X - ČÍSLO MĚSTSKÉ ČÁSTI, YY - ČÍSLO VYMEZENÉ OBLASTI V RÁMCI MĚSTSKÉ ČÁSTI)
- Lerchova NÁZEV ULICE
- REGULOVANÉ ÚSEKY OZNAČENÉ ČERVENOU BARVOU VE SMYSLU ČLÁNKU 3 Odst. 4 NAŘÍZENÍ
- REGULOVANÉ ÚSEKY OZNAČENÉ ZELENOU BARVOU VE SMYSLU ČLÁNKU 3 Odst. 4 NAŘÍZENÍ
- REGULOVANÉ ÚSEKY OZNAČENÉ MODROU BARVOU VE SMYSLU ČLÁNKU 3 Odst. 4 NAŘÍZENÍ









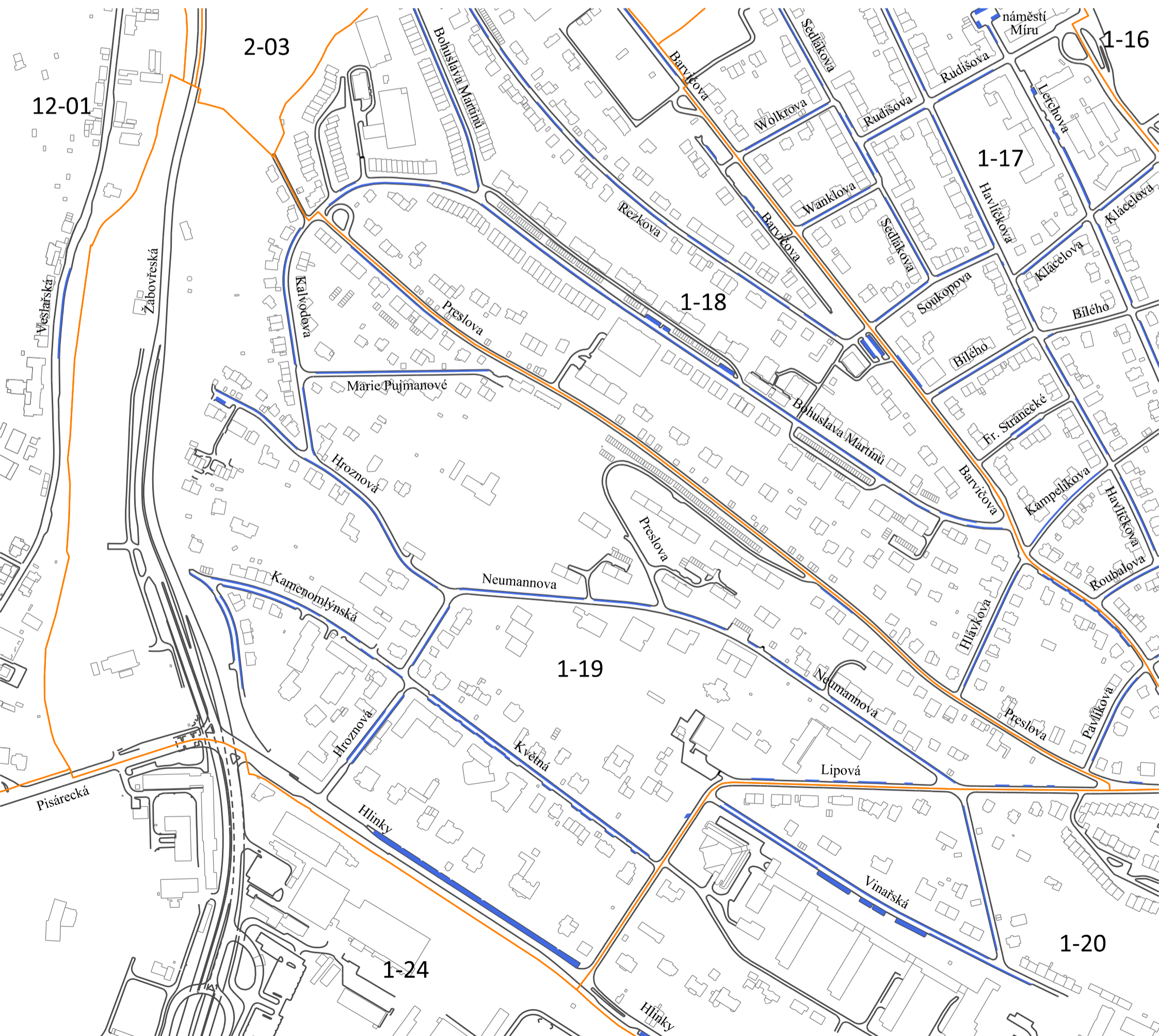
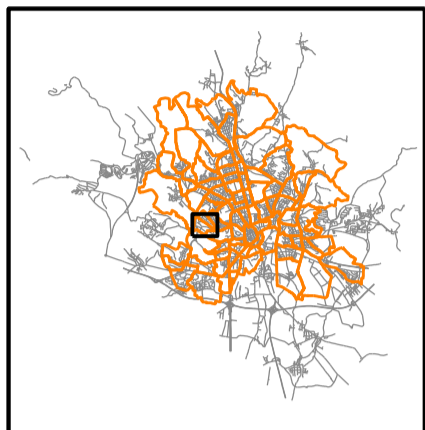

Statutární město Brno  
Příloha č. 1

nařízení č. 9/2026, kterým se mění nařízení statutárního města Brna č. 9/2019, kterým se vymezují oblasti statutárního města Brna, ve kterých lze místní komunikace nebo jejich určené úseky užit k stání silničních motorových vozidel za cenu sjednanou v souladu s cenovými předpisy, ve znění pozdějších nařízení

Vymezená oblast 1-19 a její regulované úseky  
FORMÁT A3, MĚŘITKO 1 : 4 500

LEGENDA:

-  HRANICE VYMEZENÉ OBLASTI
- X-YY** ČÍSLO VYMEZENÉ OBLASTI (X - ČÍSLO MĚSTSKÉ ČÁSTI, YY - ČÍSLO VYMEZENÉ OBLASTI V RÁMCI MĚSTSKÉ ČÁSTI)
- Neumannova NÁZEV ULICE
-  REGULOVANÉ ÚSEKY OZNAČENÉ ČERVENOU BARVOU VE SMYSLU ČLÁNKU 3 ODS. 4 NAŘÍZENÍ
-  REGULOVANÉ ÚSEKY OZNAČENÉ ZELENOU BARVOU VE SMYSLU ČLÁNKU 3 ODS. 4 NAŘÍZENÍ
-  REGULOVANÉ ÚSEKY OZNAČENÉ MODROU BARVOU VE SMYSLU ČLÁNKU 3 ODS. 4 NAŘÍZENÍ







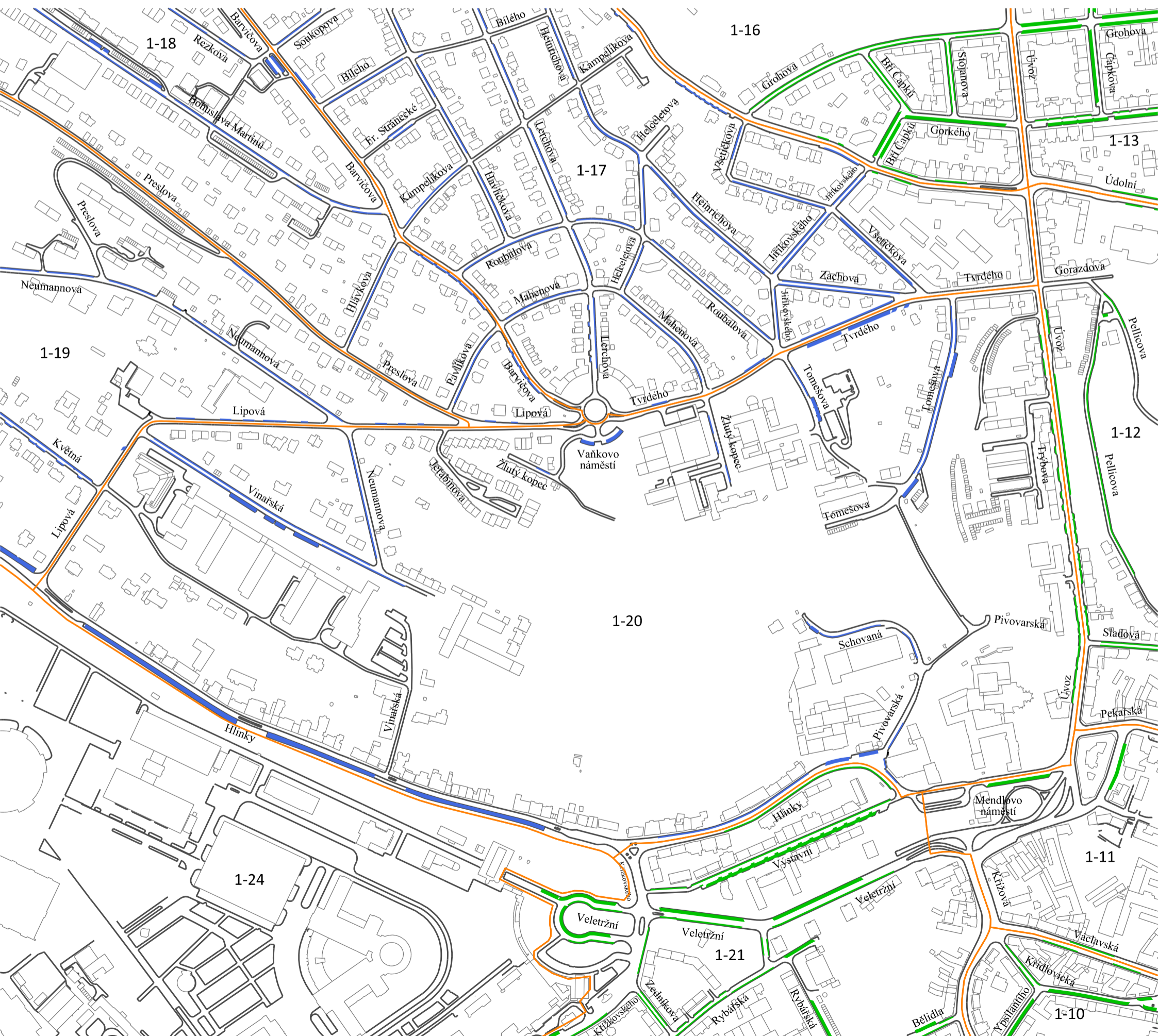

**Statutární město Brno**  
**Příloha č. 1**

nařízení č. 9/2026, kterým se mění nařízení statutárního města Brna č. 9/2019, kterým se vymezují oblasti statutárního města Brna, ve kterých lze místní komunikace nebo jejich určené úseky užít k stání silničních motorových vozidel za cenu sjednanou v souladu s cenovými předpisy, ve znění pozdějších nařízení

Vymezená oblast 1-20 a její regulované úseky  
FORMÁT A3, MĚŘITKO 1 : 5 500

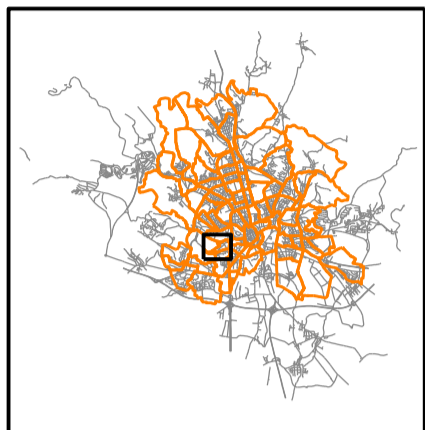
**LEGENDA:**





-  HRANICE VYMEZENÉ OBLASTI
- X-YY** ČÍSLO VYMEZENÉ OBLASTI (X - ČÍSLO MĚSTSKÉ ČÁSTI, YY - ČÍSLO VYMEZENÉ OBLASTI V RÁMCI MĚSTSKÉ ČÁSTI)
- Žlutý kopec NÁZEV ULICE
-  REGULOVANÉ ÚSEKY OZNAČENÉ ČERVENOU BARVOU VE SMYSLU ČLÁNKU 3 ODSŤ. 4 NAŘÍZENÍ
-  REGULOVANÉ ÚSEKY OZNAČENÉ ZELENOU BARVOU VE SMYSLU ČLÁNKU 3 ODSŤ. 4 NAŘÍZENÍ
-  REGULOVANÉ ÚSEKY OZNAČENÉ MODROU BARVOU VE SMYSLU ČLÁNKU 3 ODSŤ. 4 NAŘÍZENÍ

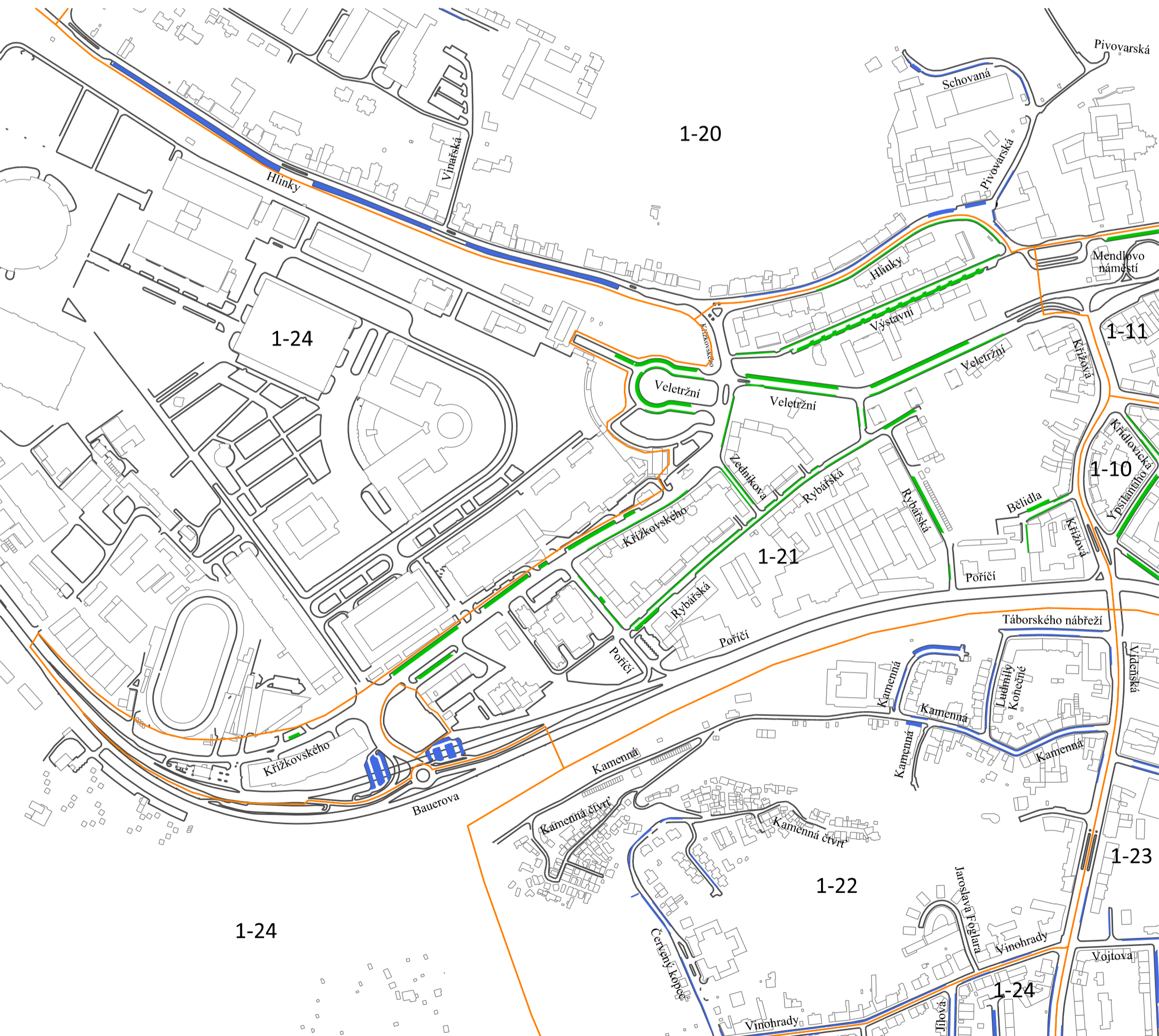



Vymezená oblast 1-21 a její regulované úseky  
FORMÁT A3, MĚŘÍTKO 1 : 5 000

LEGENDA:







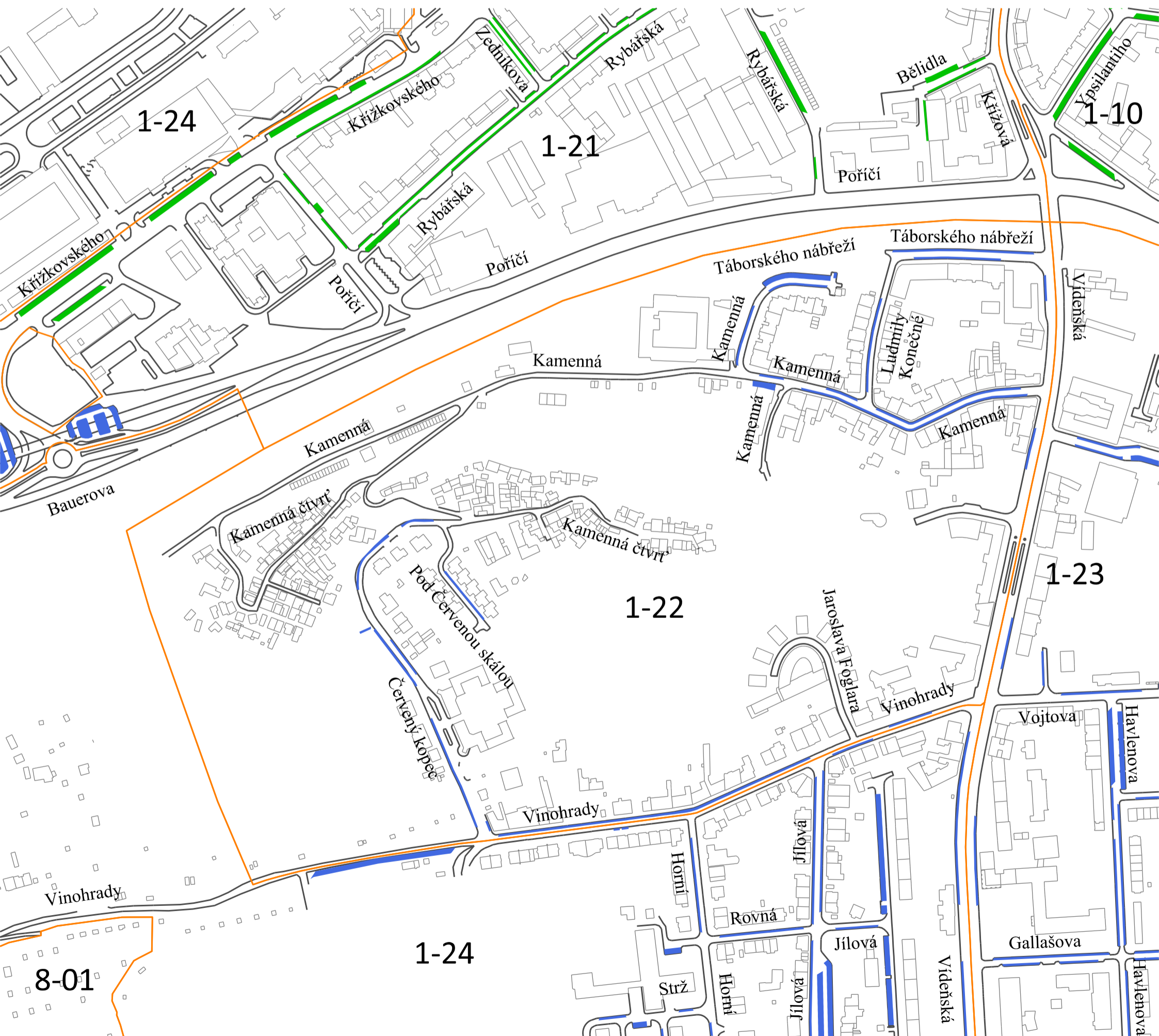

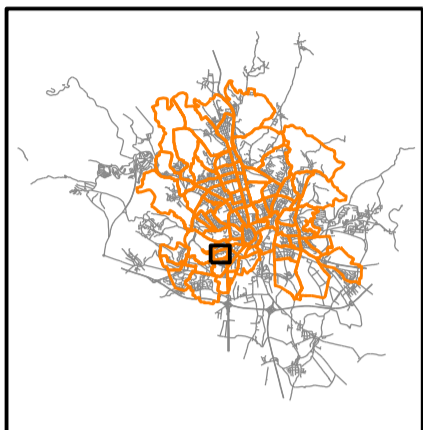
-  HRANICE VYMEZENÉ OBLASTI
- X-YY** ČÍSLO VYMEZENÉ OBLASTI (X - ČÍSLO MĚSTSKÉ ČÁSTI,  
YY - ČÍSLO VYMEZENÉ OBLASTI V RÁMCI MĚSTSKÉ ČÁSTI)
- Rybářská NÁZEV ULICE
-  REGULOVANÉ ÚSEKY OZNAČENÉ ČERVENOU BARVOU  
VE SMYSLU ČLÁNKU 3 ODS. 4 NAŘÍZENÍ
-  REGULOVANÉ ÚSEKY OZNAČENÉ ZELENOU BARVOU  
VE SMYSLU ČLÁNKU 3 ODS. 4 NAŘÍZENÍ
-  REGULOVANÉ ÚSEKY OZNAČENÉ MODROU BARVOU  
VE SMYSLU ČLÁNKU 3 ODS. 4 NAŘÍZENÍ



Vymezená oblast 1-22 a její regulované úseky  
FORMÁT A3, MĚŘITKO 1 : 3 500

LEGENDA:

-  HRANICE VYMEZENÉ OBLASTI
- X-YY** ČÍSLO VYMEZENÉ OBLASTI (X - ČÍSLO MĚSTSKÉ ČÁSTI, YY - ČÍSLO VYMEZENÉ OBLASTI V RÁMCI MĚSTSKÉ ČÁSTI)
- Červený kopec NÁZEV ULICE
-  REGULOVANÉ ÚSEKY OZNAČENÉ ČERVENOU BARVOU VE SMYSLU ČLÁNKU 3 Odst. 4 NAŘÍZENÍ
-  REGULOVANÉ ÚSEKY OZNAČENÉ ZELENOU BARVOU VE SMYSLU ČLÁNKU 3 Odst. 4 NAŘÍZENÍ
-  REGULOVANÉ ÚSEKY OZNAČENÉ MODROU BARVOU VE SMYSLU ČLÁNKU 3 Odst. 4 NAŘÍZENÍ









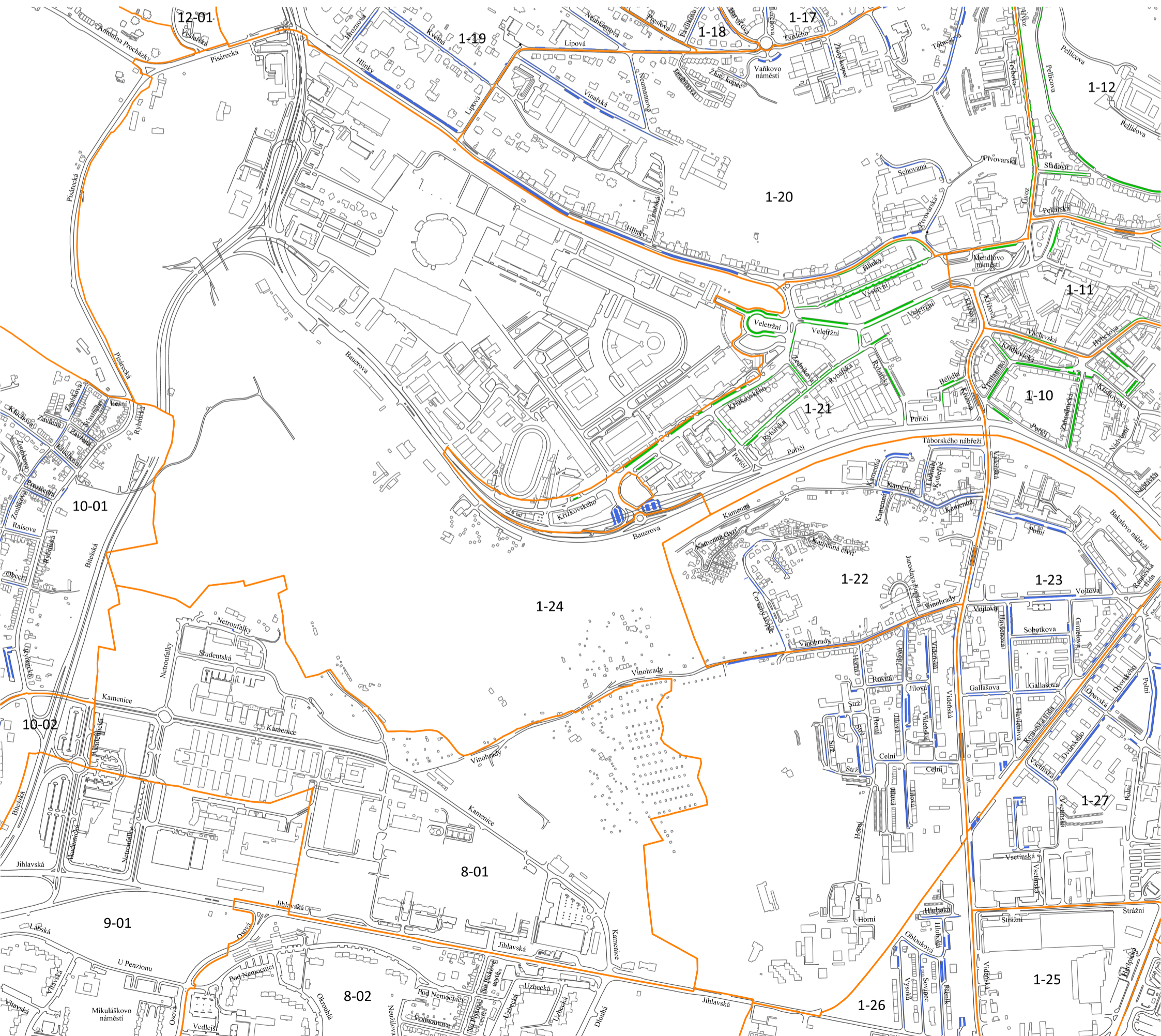
**Statutární město Brno**  
**Příloha č. 1**

nařízení č. 9/2026, kterým se mění nařízení statutárního města Brna č. 9/2019, kterým se vymezují oblasti statutárního města Brna, ve kterých lze místní komunikace nebo jejich určené úseky užit k stání silničních motorových vozidel za cenu sjednanou v souladu s cenovými předpisy, ve znění pozdějších nařízení

Vymezená oblast 1-24 a její regulované úseky  
FORMÁT A3, MĚŘÍTKO 1 : 10 000

**LEGENDA:**

-  HRANICE VYMEZENÉ OBLASTI
- X-YY** ČÍSLO VYMEZENÉ OBLASTI (X - ČÍSLO MĚSTSKÉ ČÁSTI,  
YY - ČÍSLO VYMEZENÉ OBLASTI V RÁMCI MĚSTSKÉ ČÁSTI)
- Jílová NÁZEV ULICE
-  REGULOVANÉ ÚSEKY OZNAČENÉ ČERVENOU BARVOU  
VE SMYSLU ČLÁNKU 3 ODS. 4 NAŘÍZENÍ
-  REGULOVANÉ ÚSEKY OZNAČENÉ ZELENOU BARVOU  
VE SMYSLU ČLÁNKU 3 ODS. 4 NAŘÍZENÍ
-  REGULOVANÉ ÚSEKY OZNAČENÉ MODROU BARVOU  
VE SMYSLU ČLÁNKU 3 ODS. 4 NAŘÍZENÍ







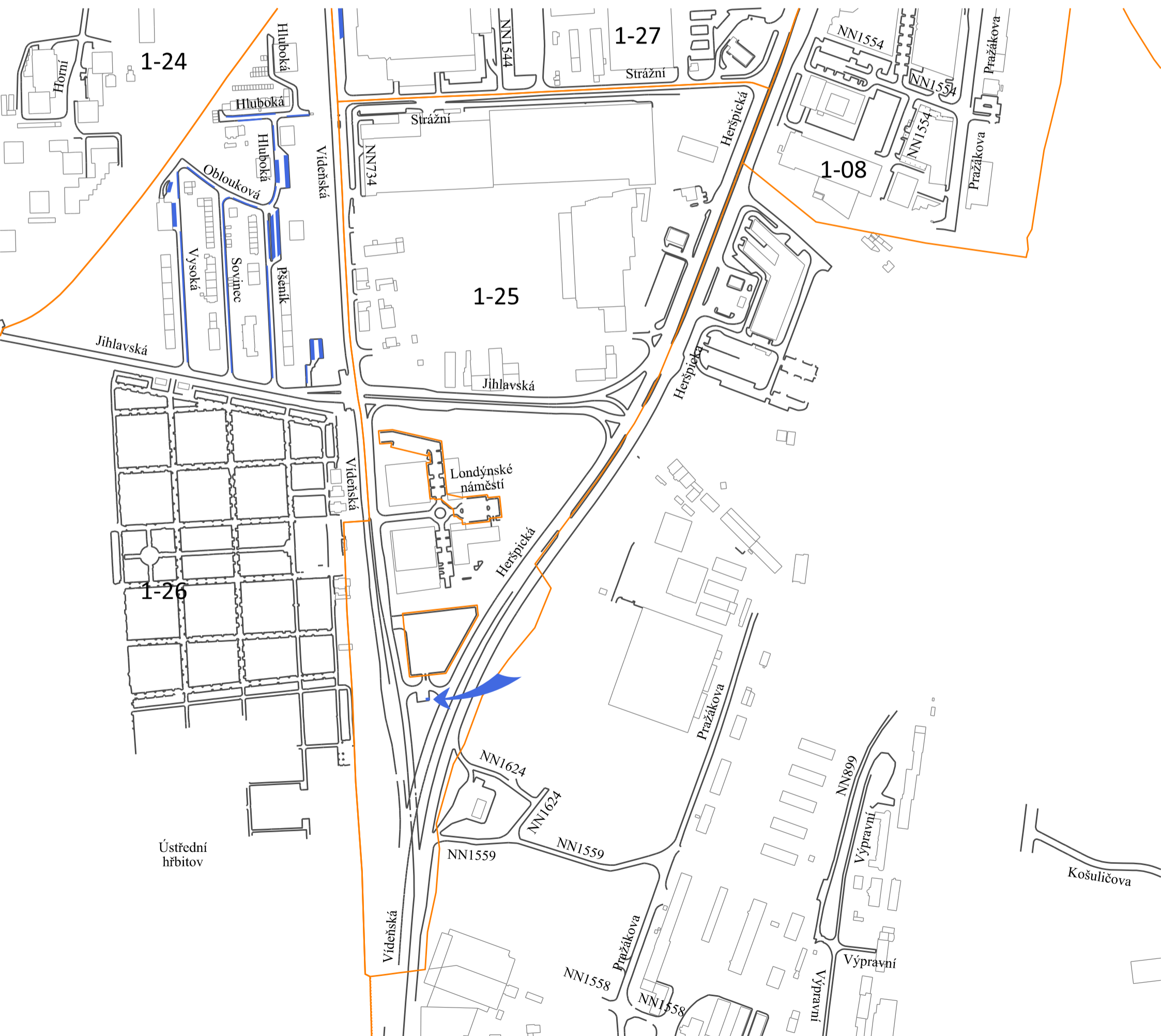

**Statutární město Brno**  
**Příloha č. 1**

nařízení č. 9/2026, kterým se mění nařízení statutárního města Brna č. 9/2019, kterým se vymezují oblasti statutárního města Brna, ve kterých lze místní komunikace nebo jejich určené úseky užit k stání silničních motorových vozidel za cenu sjednanou v souladu s cenovými předpisy, ve znění pozdějších nařízení

Vymezená oblast 1-25 a její regulované úseky  
FORMÁT A3, MĚŘITKO 1 : 4 500

**LEGENDA:**

-  HRANICE VYMEZENÉ OBLASTI
- X-YY** ČÍSLO VYMEZENÉ OBLASTI (X - ČÍSLO MĚSTSKÉ ČÁSTI,  
YY - ČÍSLO VYMEZENÉ OBLASTI V RÁMCI MĚSTSKÉ ČÁSTI)
- Londýnské náměstí NÁZEV ULICE
-  REGULOVANÉ ÚSEKY OZNAČENÉ ČERVENOU BARVOU  
VE SMYSLU ČLÁNKU 3 ODS. 4 NAŘÍZENÍ
-  REGULOVANÉ ÚSEKY OZNAČENÉ ZELENOU BARVOU  
VE SMYSLU ČLÁNKU 3 ODS. 4 NAŘÍZENÍ
-  REGULOVANÉ ÚSEKY OZNAČENÉ MODROU BARVOU  
VE SMYSLU ČLÁNKU 3 ODS. 4 NAŘÍZENÍ







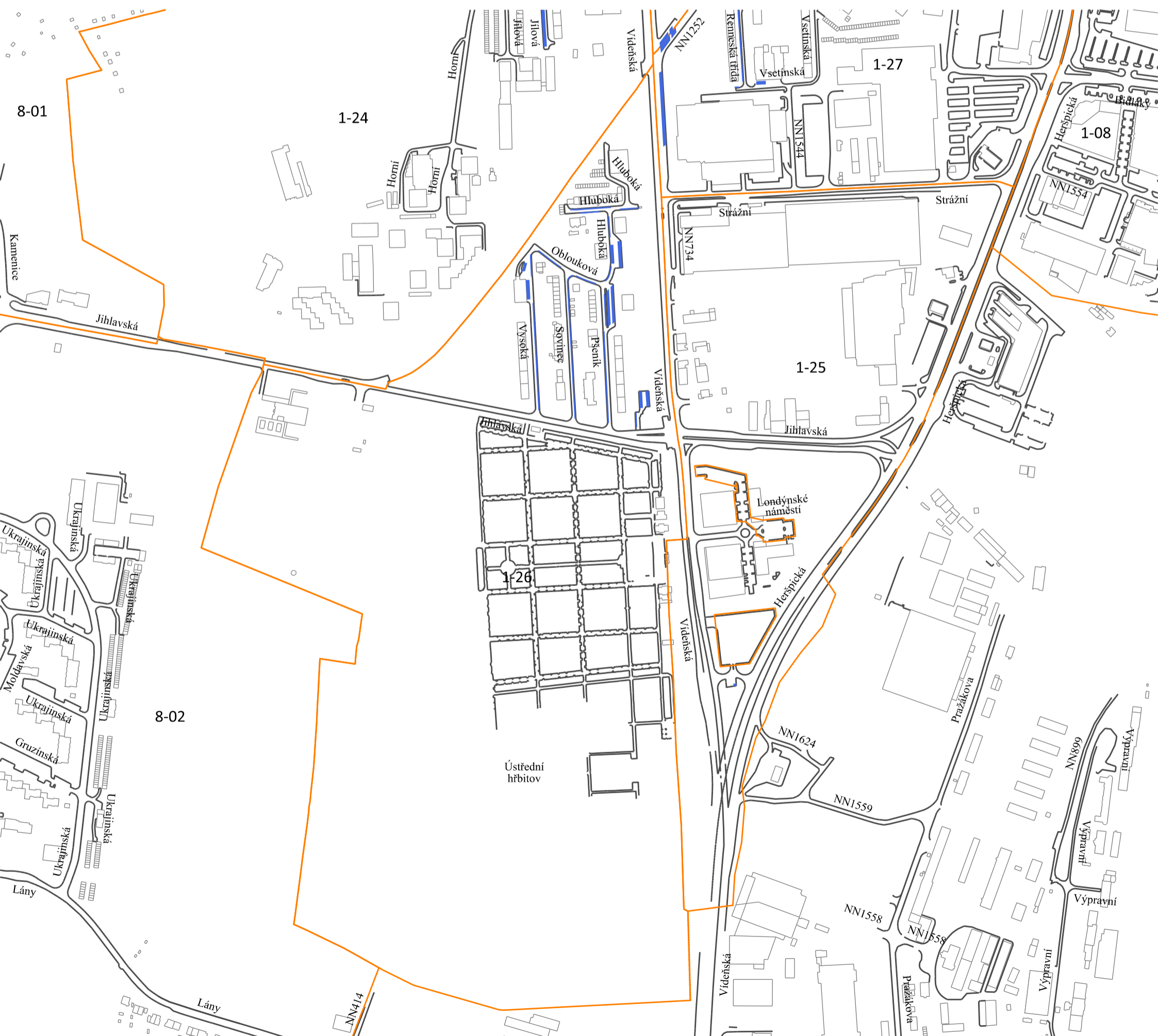
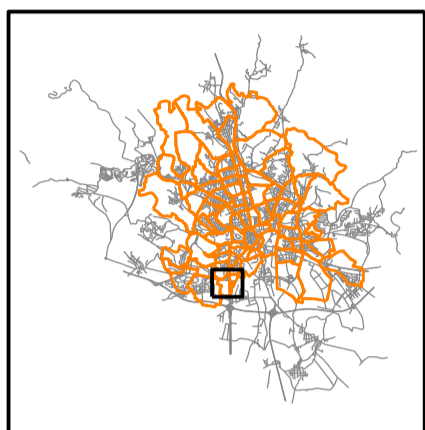

**Statutární město Brno**  
**Příloha č. 1**

nařízení č. 9/2026, kterým se mění nařízení statutárního města Brna č. 9/2019, kterým se vymezují oblasti statutárního města Brna, ve kterých lze místní komunikace nebo jejich určené úseky užívat k stání silničních motorových vozidel za cenu sjednanou v souladu s cenovými předpisy, ve znění pozdějších nařízení

Vymezená oblast 1-26 a její regulované úseky  
FORMÁT A3, MĚŘITKO 1 : 5 500





**LEGENDA:**

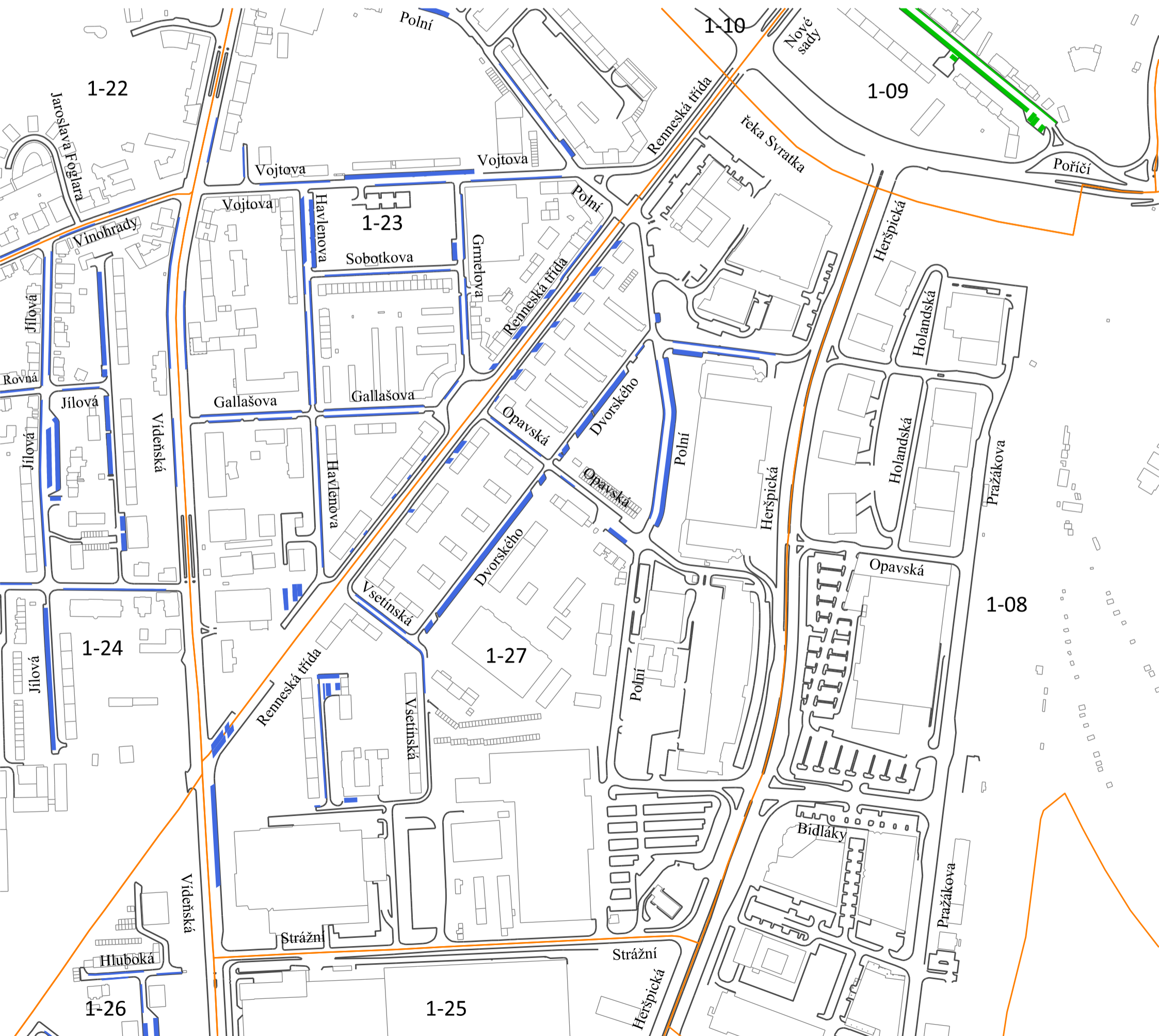

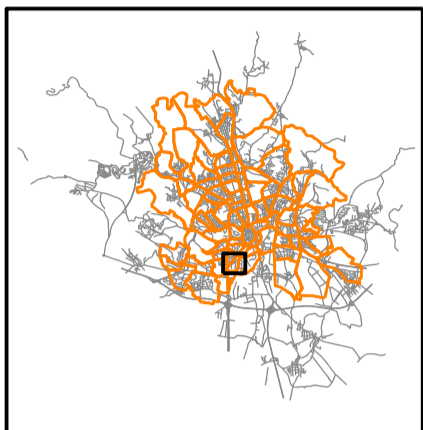
-  HRANICE VYMEZENÉ OBLASTI
- X-YY** ČÍSLO VYMEZENÉ OBLASTI (X - ČÍSLO MĚSTSKÉ ČÁSTI, YY - ČÍSLO VYMEZENÉ OBLASTI V RÁMCI MĚSTSKÉ ČÁSTI)
- Pšeník** NÁZEV ULICE
-  REGULOVANÉ ÚSEKY OZNAČENÉ ČERVENOU BARVOU VE SMYSLU ČLÁNKU 3 ODS. 4 NAŘÍZENÍ
-  REGULOVANÉ ÚSEKY OZNAČENÉ ZELENOU BARVOU VE SMYSLU ČLÁNKU 3 ODS. 4 NAŘÍZENÍ
-  REGULOVANÉ ÚSEKY OZNAČENÉ MODROU BARVOU VE SMYSLU ČLÁNKU 3 ODS. 4 NAŘÍZENÍ



Vymezená oblast 1-27 a její regulované úseky  
FORMÁT A3, MĚŘITKO 1 : 4 000

LEGENDA:

-  HRANICE VYMEZENÉ OBLASTI
- X-YY** ČÍSLO VYMEZENÉ OBLASTI (X - ČÍSLO MĚSTSKÉ ČÁSTI, YY - ČÍSLO VYMEZENÉ OBLASTI V RÁMCI MĚSTSKÉ ČÁSTI)
- Dvorského NÁZEV ULICE
-  REGULOVANÉ ÚSEKY OZNAČENÉ ČERVENOU BARVOU VE SMYSLU ČLÁNKU 3 ODS. 4 NAŘÍZENÍ
-  REGULOVANÉ ÚSEKY OZNAČENÉ ZELENOU BARVOU VE SMYSLU ČLÁNKU 3 ODS. 4 NAŘÍZENÍ
-  REGULOVANÉ ÚSEKY OZNAČENÉ MODROU BARVOU VE SMYSLU ČLÁNKU 3 ODS. 4 NAŘÍZENÍ








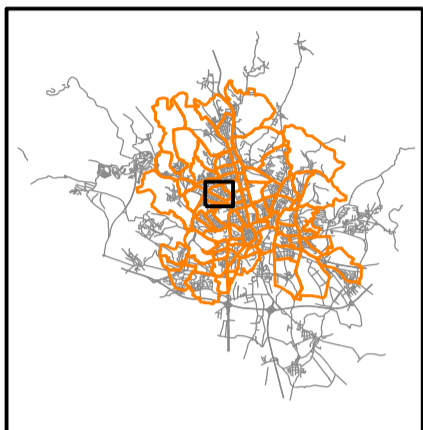
**Statutární město Brno**  
**Příloha č. 1**

nařízení č. 9/2026, kterým se mění nařízení statutárního města Brna č. 9/2019, kterým se vymezují oblasti statutárního města Brna, ve kterých lze místní komunikace nebo jejich určené úseky užit k stání silničních motorových vozidel za cenu sjednanou v souladu s cenovými předpisy, ve znění pozdějších nařízení

Vymezená oblast 2-01 a její regulované úseky  
FORMÁT A3, MĚŘITKO 1 : 5 000

**LEGENDA:**

-  HRANICE VYMEZENÉ OBLASTI
- X-YY** ČÍSLO VYMEZENÉ OBLASTI (X - ČÍSLO MĚSTSKÉ ČÁSTI, YY - ČÍSLO VYMEZENÉ OBLASTI V RÁMCI MĚSTSKÉ ČÁSTI)
- Zborovská NÁZEV ULICE
-  REGULOVANÉ ÚSEKY OZNAČENÉ ČERVENOU BARVOU VE SMYSLU ČLÁNKU 3 ODSŤ. 4 NAŘÍZENÍ
-  REGULOVANÉ ÚSEKY OZNAČENÉ ZELENOU BARVOU VE SMYSLU ČLÁNKU 3 ODSŤ. 4 NAŘÍZENÍ
-  REGULOVANÉ ÚSEKY OZNAČENÉ MODROU BARVOU VE SMYSLU ČLÁNKU 3 ODSŤ. 4 NAŘÍZENÍ








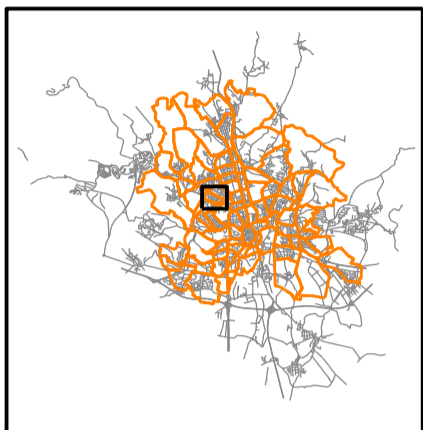
Statutární město Brno  
Příloha č. 1

nařízení č. 9/2026, kterým se mění nařízení statutárního města Brna č. 9/2019, kterým se vymezují oblasti statutárního města Brna, ve kterých lze místní komunikace nebo jejich určené úseky užit k stání silničních motorových vozidel za cenu sjednanou v souladu s cenovými předpisy, ve znění pozdějších nařízení

Vymezená oblast 2-02 a její regulované úseky  
FORMÁT A3, MĚŘITKO 1 : 4 500

LEGENDA:

-  HRANICE VYMEZENÉ OBLASTI
- X-YY** ČÍSLO VYMEZENÉ OBLASTI (X - ČÍSLO MĚSTSKÉ ČÁSTI, YY - ČÍSLO VYMEZENÉ OBLASTI V RÁMCI MĚSTSKÉ ČÁSTI)
- Sírotkova NÁZEV ULICE
-  REGULOVANÉ ÚSEKY OZNAČENÉ ČERVENOU BARVOU VE SMYSLU ČLÁNKU 3 ODS. 4 NAŘÍZENÍ
-  REGULOVANÉ ÚSEKY OZNAČENÉ ZELENOU BARVOU VE SMYSLU ČLÁNKU 3 ODS. 4 NAŘÍZENÍ
-  REGULOVANÉ ÚSEKY OZNAČENÉ MODROU BARVOU VE SMYSLU ČLÁNKU 3 ODS. 4 NAŘÍZENÍ








**Statutární město Brno**  
**Příloha č. 1**

nařízení č. 9/2026, kterým se mění nařízení statutárního města Brna č. 9/2019, kterým se vymezují oblasti statutárního města Brna, ve kterých lze místní komunikace nebo jejich určené úseky užít k stání silničních motorových vozidel za cenu sjednanou v souladu s cenovými předpisy, ve znění pozdějších nařízení

Vymezená oblast 2-03 a její regulované úseky  
FORMÁT A3, MĚŘITKO 1 : 5 000

**LEGENDA:**

-  HRANICE VYMEZENÉ OBLASTI
- X-YY** ČÍSLO VYMEZENÉ OBLASTI (X - ČÍSLO MĚSTSKÉ ČÁSTI,  
YY - ČÍSLO VYMEZENÉ OBLASTI V RÁMCI MĚSTSKÉ ČÁSTI)
- E. Machové NÁZEV ULICE
-  REGULOVANÉ ÚSEKY OZNAČENÉ ČERVENOU BARVOU  
VE SMYSLU ČLÁNKU 3 ODS. 4 NAŘÍZENÍ
-  REGULOVANÉ ÚSEKY OZNAČENÉ ZELENOU BARVOU  
VE SMYSLU ČLÁNKU 3 ODS. 4 NAŘÍZENÍ
-  REGULOVANÉ ÚSEKY OZNAČENÉ MODROU BARVOU  
VE SMYSLU ČLÁNKU 3 ODS. 4 NAŘÍZENÍ







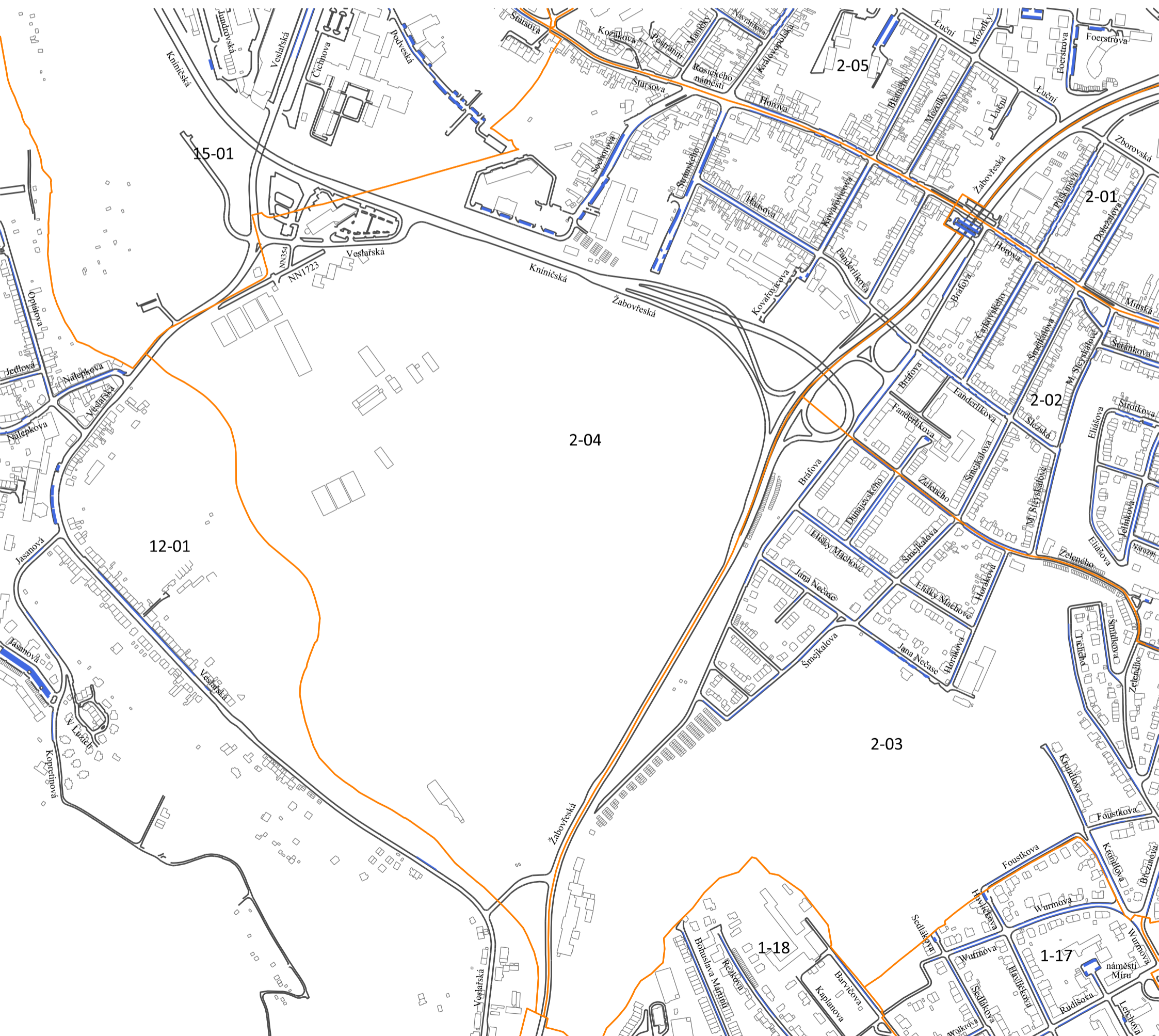

**Statutární město Brno**  
**Příloha č. 1**

nařízení č. 9/2026, kterým se mění nařízení statutárního města Brna č. 9/2019, kterým se vymezují oblasti statutárního města Brna, ve kterých lze místní komunikace nebo jejich určené úseky užít k stání silničních motorových vozidel za cenu sjednanou v souladu s cenovými předpisy, ve znění pozdějších nařízení

Vymezená oblast 2-04 a její regulované úseky  
FORMÁT A3, MĚŘITKO 1 : 6 500

**LEGENDA:**

-  HRANICE VYMEZENÉ OBLASTI
- X-YY** ČÍSLO VYMEZENÉ OBLASTI (X - ČÍSLO MĚSTSKÉ ČÁSTI,  
YY - ČÍSLO VYMEZENÉ OBLASTI V RÁMCI MĚSTSKÉ ČÁSTI)
- Haasova NÁZEV ULICE
-  REGULOVANÉ ÚSEKY OZNAČENÉ ČERVENOU BARVOU  
VE SMYSLU ČLÁNKU 3 ODS. 4 NAŘÍZENÍ
-  REGULOVANÉ ÚSEKY OZNAČENÉ ZELENOU BARVOU  
VE SMYSLU ČLÁNKU 3 ODS. 4 NAŘÍZENÍ
-  REGULOVANÉ ÚSEKY OZNAČENÉ MODROU BARVOU  
VE SMYSLU ČLÁNKU 3 ODS. 4 NAŘÍZENÍ








**Statutární město Brno**  
**Příloha č. 1**

nařízení č. 9/2026, kterým se mění nařízení statutárního města Brna č. 9/2019, kterým se vymezují oblasti statutárního města Brna, ve kterých lze místní komunikace nebo jejich určené úseky užít k stání silničních motorových vozidel za cenu sjednanou v souladu s cenovými předpisy, ve znění pozdějších nařízení

Vymezená oblast 2-05 a její regulované úseky  
FORMÁT A3, MĚŘITKO 1 : 5 500

**LEGENDA:**

-  HRANICE VYMEZENÉ OBLASTI
- X-YY** ČÍSLO VYMEZENÉ OBLASTI (X - ČÍSLO MĚSTSKÉ ČÁSTI, YY - ČÍSLO VYMEZENÉ OBLASTI V RÁMCI MĚSTSKÉ ČÁSTI)
- Záhřebská NÁZEV ULICE
-  REGULOVANÉ ÚSEKY OZNAČENÉ ČERVENOU BARVOU VE SMYSLU ČLÁNKU 3 ODS. 4 NAŘÍZENÍ
-  REGULOVANÉ ÚSEKY OZNAČENÉ ZELENOU BARVOU VE SMYSLU ČLÁNKU 3 ODS. 4 NAŘÍZENÍ
-  REGULOVANÉ ÚSEKY OZNAČENÉ MODROU BARVOU VE SMYSLU ČLÁNKU 3 ODS. 4 NAŘÍZENÍ








**Statutární město Brno**  
**Příloha č. 1**

nařízení č. 9/2026, kterým se mění nařízení statutárního města Brna č. 9/2019, kterým se vymezují oblasti statutárního města Brna, ve kterých lze místní komunikace nebo jejich určené úseky užit k stání silničních motorových vozidel za cenu sjednanou v souladu s cenovými předpisy, ve znění pozdějších nařízení

Vymezená oblast 2-06 a její regulované úseky  
FORMÁT A3, MĚŘITKO 1 : 6 000





**LEGENDA:**


-  HRANICE VYMEZENÉ OBLASTI
- X-YY** ČÍSLO VYMEZENÉ OBLASTI (X - ČÍSLO MĚSTSKÉ ČÁSTI, YY - ČÍSLO VYMEZENÉ OBLASTI V RÁMCI MĚSTSKÉ ČÁSTI)
- Vychodilova NÁZEV ULICE
-  REGULOVANÉ ÚSEKY OZNAČENÉ ČERVENOU BARVOU VE SMYSLU ČLÁNKU 3 ODS. 4 NAŘÍZENÍ
-  REGULOVANÉ ÚSEKY OZNAČENÉ ZELENOU BARVOU VE SMYSLU ČLÁNKU 3 ODS. 4 NAŘÍZENÍ
-  REGULOVANÉ ÚSEKY OZNAČENÉ MODROU BARVOU VE SMYSLU ČLÁNKU 3 ODS. 4 NAŘÍZENÍ



Vymezená oblast 3-01 a její regulované úseky  
FORMÁT A3, MĚŘITKO 1 : 4 000

LEGENDA:





-  HRANICE VYMEZENÉ OBLASTI
- X-YY** ČÍSLO VYMEZENÉ OBLASTI (X - ČÍSLO MĚSTSKÉ ČÁSTI, YY - ČÍSLO VYMEZENÉ OBLASTI V RÁMCI MĚSTSKÉ ČÁSTI)
- Staňkova NÁZEV ULICE
-  REGULOVANÉ ÚSEKY OZNAČENÉ ČERVENOU BARVOU VE SMYSLU ČLÁNKU 3 ODS. 4 NAŘÍZENÍ
-  REGULOVANÉ ÚSEKY OZNAČENÉ ZELENOU BARVOU VE SMYSLU ČLÁNKU 3 ODS. 4 NAŘÍZENÍ
-  REGULOVANÉ ÚSEKY OZNAČENÉ MODROU BARVOU VE SMYSLU ČLÁNKU 3 ODS. 4 NAŘÍZENÍ




Vymezená oblast 3-02 a její regulované úseky  
FORMÁT A3, MĚŘITKO 1 : 3 500

LEGENDA:



-  HRANICE VYMEZENÉ OBLASTI
- X-YY** ČÍSLO VYMEZENÉ OBLASTI (X - ČÍSLO MĚSTSKÉ ČÁSTI, YY - ČÍSLO VYMEZENÉ OBLASTI V RÁMCI MĚSTSKÉ ČÁSTI)
- Botanická NÁZEV ULICE
-  REGULOVANÉ ÚSEKY OZNAČENÉ ČERVENOU BARVOU VE SMYSLU ČLÁNKU 3 ODSŤ. 4 NAŘÍZENÍ
-  REGULOVANÉ ÚSEKY OZNAČENÉ ZELENOU BARVOU VE SMYSLU ČLÁNKU 3 ODSŤ. 4 NAŘÍZENÍ
-  REGULOVANÉ ÚSEKY OZNAČENÉ MODROU BARVOU VE SMYSLU ČLÁNKU 3 ODSŤ. 4 NAŘÍZENÍ

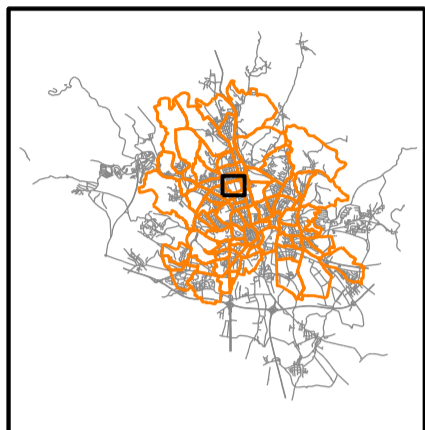






**Statutární město Brno**  
**Příloha č. 1**


nařízení č. 9/2026, kterým se mění nařízení statutárního města Brna č. 9/2019, kterým se vymezují oblasti statutárního města Brna, ve kterých lze místní komunikace nebo jejich určené úseky užít k stání silničních motorových vozidel za cenu sjednanou v souladu s cenovými předpisy, ve znění pozdějších nařízení

Vymezená oblast 3-03 a její regulované úseky  
FORMÁT A3, MĚŘITKO 1 : 4 000

**LEGENDA:**



-  HRANICE VYMEZENÉ OBLASTI
- X-YY** ČÍSLO VYMEZENÉ OBLASTI (X - ČÍSLO MĚSTSKÉ ČÁSTI, YY - ČÍSLO VYMEZENÉ OBLASTI V RÁMCI MĚSTSKÉ ČÁSTI)
- Chodská NÁZEV ULICE
-  REGULOVANÉ ÚSEKY OZNAČENÉ ČERVENOU BARVOU VE SMYSLU ČLÁNKU 3 Odst. 4 NAŘÍZENÍ
-  REGULOVANÉ ÚSEKY OZNAČENÉ ZELENOU BARVOU VE SMYSLU ČLÁNKU 3 Odst. 4 NAŘÍZENÍ
-  REGULOVANÉ ÚSEKY OZNAČENÉ MODROU BARVOU VE SMYSLU ČLÁNKU 3 Odst. 4 NAŘÍZENÍ







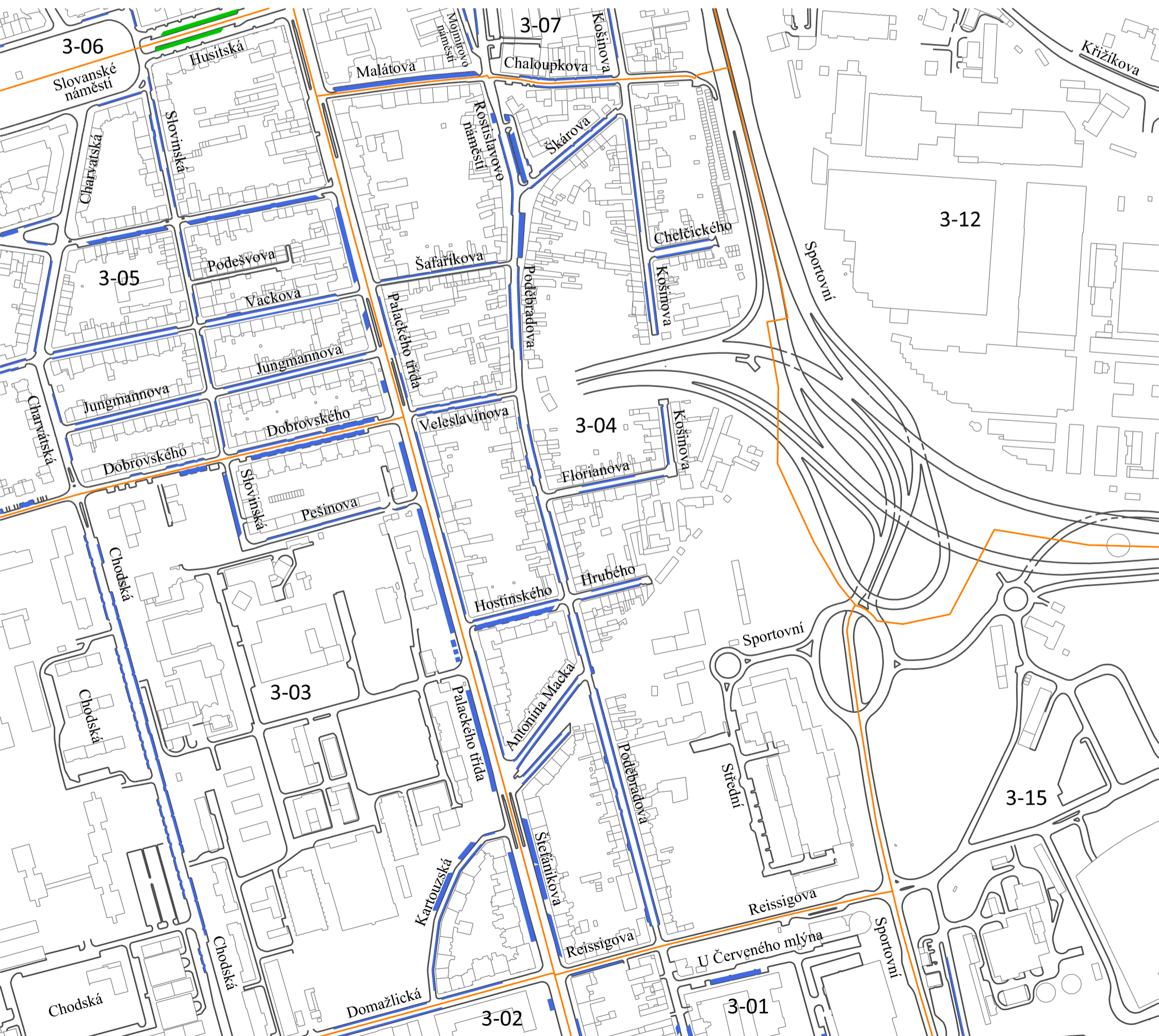

**Statutární město Brno**  
**Příloha č. 1**

nařízení č. 9/2026, kterým se mění nařízení statutárního města Brna č. 9/2019, kterým se vymezují oblasti statutárního města Brna, ve kterých lze místní komunikace nebo jejich určené úseky užít k stání silničních motorových vozidel za cenu sjednanou v souladu s cenovými předpisy, ve znění pozdějších nařízení

Vymezená oblast 3-04 a její regulované úseky  
FORMÁT A3, MĚŘITKO 1 : 4 000

**LEGENDA:**

-  HRANICE VYMEZENÉ OBLASTI
- X-YY** ČÍSLO VYMEZENÉ OBLASTI (X - ČÍSLO MĚSTSKÉ ČÁSTI, YY - ČÍSLO VYMEZENÉ OBLASTI V RÁMCI MĚSTSKÉ ČÁSTI)
- Poděbradova NÁZEV ULICE
-  REGULOVANÉ ÚSEKY OZNAČENÉ ČERVENOU BARVOU VE SMYSLU ČLÁNKU 3 Odst. 4 NAŘÍZENÍ
-  REGULOVANÉ ÚSEKY OZNAČENÉ ZELENOU BARVOU VE SMYSLU ČLÁNKU 3 Odst. 4 NAŘÍZENÍ
-  REGULOVANÉ ÚSEKY OZNAČENÉ MODROU BARVOU VE SMYSLU ČLÁNKU 3 Odst. 4 NAŘÍZENÍ







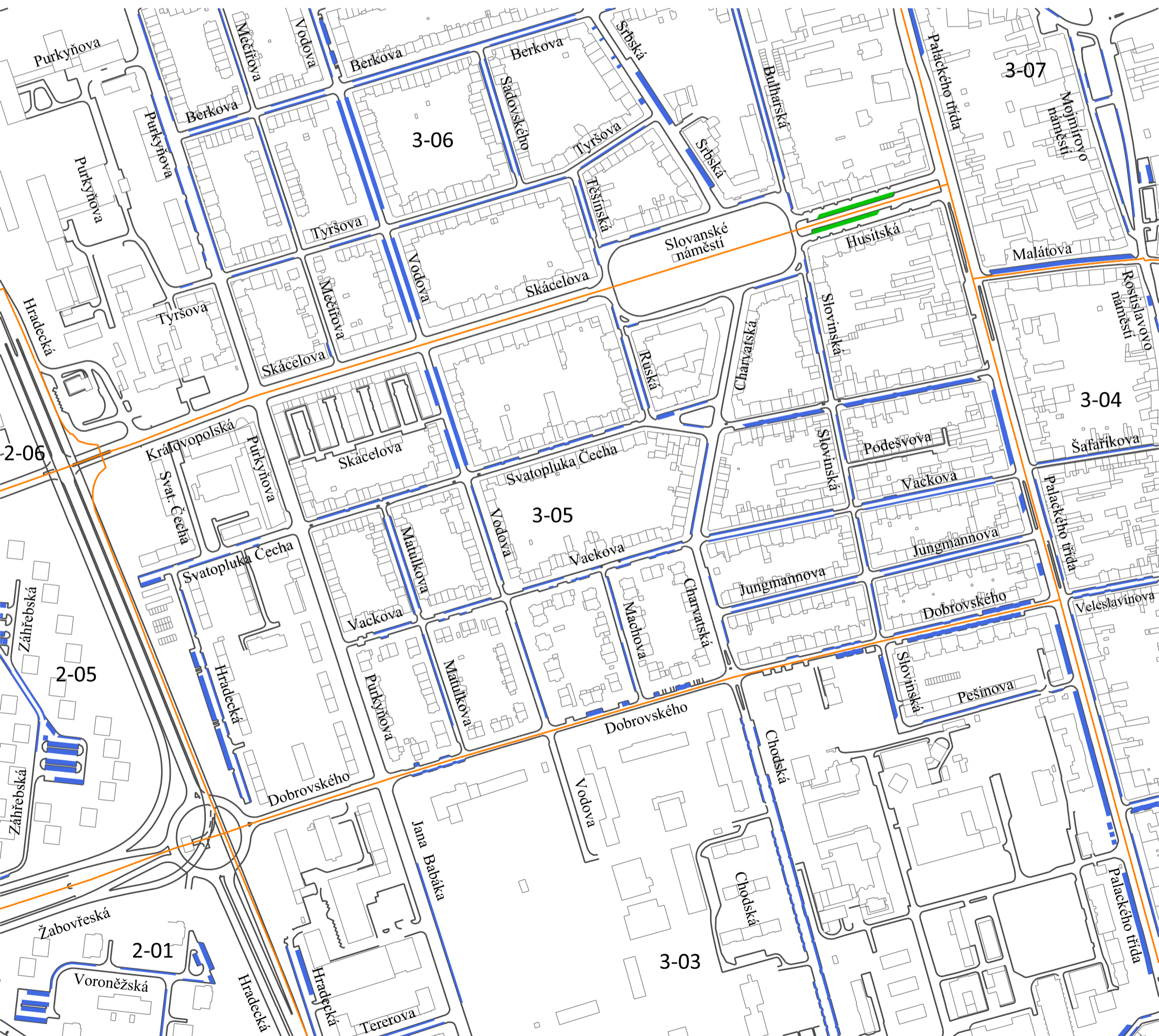

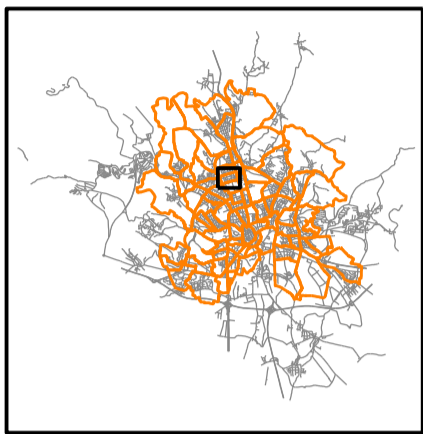
**Statutární město Brno**  
**Příloha č. 1**

nařízení č. 9/2026, kterým se mění nařízení statutárního města Brna č. 9/2019, kterým se vymezují oblasti statutárního města Brna, ve kterých lze místní komunikace nebo jejich určené úseky užit k stání silničních motorových vozidel za cenu sjednanou v souladu s cenovými předpisy, ve znění pozdějších nařízení

Vymezená oblast 3-05 a její regulované úseky  
FORMÁT A3, MĚŘITKO 1 : 4 000

**LEGENDA:**

-  HRANICE VYMEZENÉ OBLASTI
- X-YY** ČÍSLO VYMEZENÉ OBLASTI (X - ČÍSLO MĚSTSKÉ ČÁSTI, YY - ČÍSLO VYMEZENÉ OBLASTI V RÁMCI MĚSTSKÉ ČÁSTI)
- Vackova NÁZEV ULICE
-  REGULOVANÉ ÚSEKY OZNAČENÉ ČERVENOU BARVOU VE SMYSLU ČLÁNKU 3 ODS. 4 NAŘÍZENÍ
-  REGULOVANÉ ÚSEKY OZNAČENÉ ZELENOU BARVOU VE SMYSLU ČLÁNKU 3 ODS. 4 NAŘÍZENÍ
-  REGULOVANÉ ÚSEKY OZNAČENÉ MODROU BARVOU VE SMYSLU ČLÁNKU 3 ODS. 4 NAŘÍZENÍ








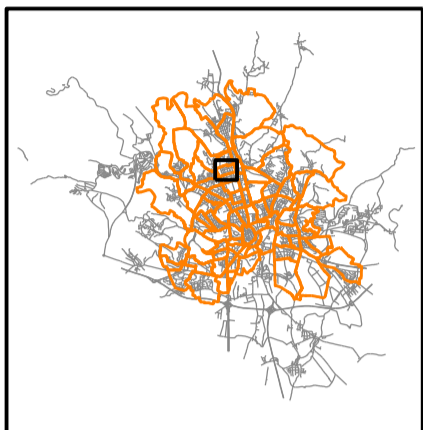
**Statutární město Brno**  
**Příloha č. 1**

nařízení č. 9/2026, kterým se mění nařízení statutárního města Brna č. 9/2019, kterým se vymezují oblasti statutárního města Brna, ve kterých lze místní komunikace nebo jejich určené úseky užít k stání silničních motorových vozidel za cenu sjednanou v souladu s cenovými předpisy, ve znění pozdějších nařízení

Vymezená oblast 3-06 a její regulované úseky  
FORMÁT A3, MĚŘITKO 1 : 4 000

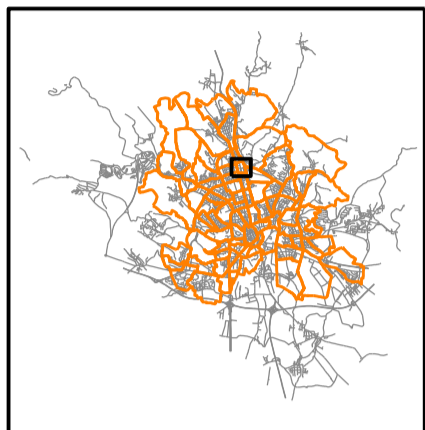
**LEGENDA:**





-  HRANICE VYMEZENÉ OBLASTI
- X-YY** ČÍSLO VYMEZENÉ OBLASTI (X - ČÍSLO MĚSTSKÉ ČÁSTI, YY - ČÍSLO VYMEZENÉ OBLASTI V RÁMCI MĚSTSKÉ ČÁSTI)
- Berkova NÁZEV ULICE
-  REGULOVANÉ ÚSEKY OZNAČENÉ ČERVENOU BARVOU VE SMYSLU ČLÁNKU 3 ODS. 4 NAŘÍZENÍ
-  REGULOVANÉ ÚSEKY OZNAČENÉ ZELENOU BARVOU VE SMYSLU ČLÁNKU 3 ODS. 4 NAŘÍZENÍ
-  REGULOVANÉ ÚSEKY OZNAČENÉ MODROU BARVOU VE SMYSLU ČLÁNKU 3 ODS. 4 NAŘÍZENÍ




Vymezená oblast 3-07 a její regulované úseky  
FORMÁT A3, MĚŘITKO 1 : 3 500

LEGENDA:



-  HRANICE VYMEZENÉ OBLASTI
- X-YY** ČÍSLO VYMEZENÉ OBLASTI (X - ČÍSLO MĚSTSKÉ ČÁSTI,  
YY - ČÍSLO VYMEZENÉ OBLASTI V RÁMCI MĚSTSKÉ ČÁSTI)
- Mojmírovo náměstí NÁZEV ULICE
-  REGULOVANÉ ÚSEKY OZNAČENÉ ČERVENOU BARVOU  
VE SMYSLU ČLÁNKU 3 ODS. 4 NAŘÍZENÍ
-  REGULOVANÉ ÚSEKY OZNAČENÉ ZELENOU BARVOU  
VE SMYSLU ČLÁNKU 3 ODS. 4 NAŘÍZENÍ
-  REGULOVANÉ ÚSEKY OZNAČENÉ MODROU BARVOU  
VE SMYSLU ČLÁNKU 3 ODS. 4 NAŘÍZENÍ








**Statutární město Brno**  
**Příloha č. 1**

nařízení č. 9/2026, kterým se mění nařízení statutárního města Brna č. 9/2019, kterým se vymezují oblasti statutárního města Brna, ve kterých lze místní komunikace nebo jejich určené úseky užit k stání silničních motorových vozidel za cenu sjednanou v souladu s cenovými předpisy, ve znění pozdějších nařízení

Vymezená oblast 3-08 a její regulované úseky  
FORMÁT A3, MĚŘITKO 1 : 3 500

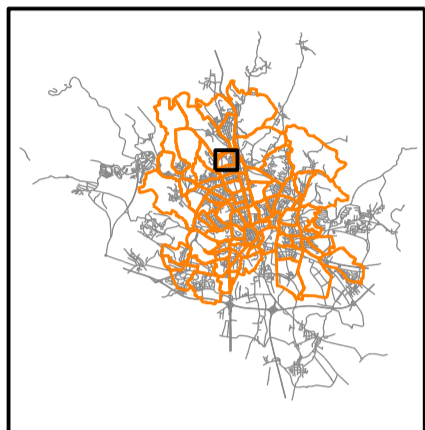
**LEGENDA:**





-  HRANICE VYMEZENÉ OBLASTI
- X-YY** ČÍSLO VYMEZENÉ OBLASTI (X - ČÍSLO MĚSTSKÉ ČÁSTI, YY - ČÍSLO VYMEZENÉ OBLASTI V RÁMCI MĚSTSKÉ ČÁSTI)
- Dalimilova NÁZEV ULICE
-  REGULOVANÉ ÚSEKY OZNAČENÉ ČERVENOU BARVOU VE SMYSLU ČLÁNKU 3 ODSŤ. 4 NAŘÍZENÍ
-  REGULOVANÉ ÚSEKY OZNAČENÉ ZELENOU BARVOU VE SMYSLU ČLÁNKU 3 ODSŤ. 4 NAŘÍZENÍ
-  REGULOVANÉ ÚSEKY OZNAČENÉ MODROU BARVOU VE SMYSLU ČLÁNKU 3 ODSŤ. 4 NAŘÍZENÍ

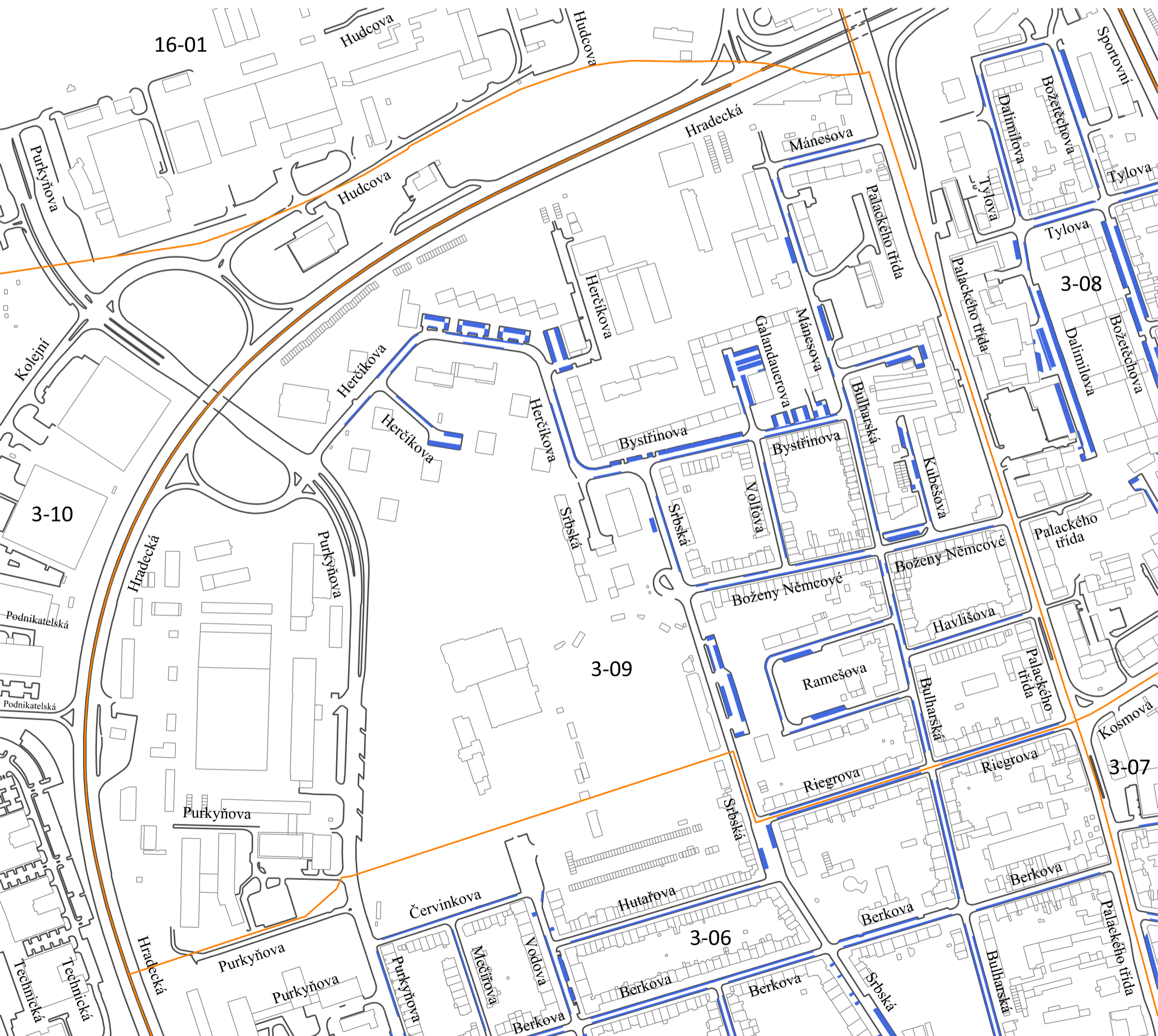



Vymezená oblast 3-09 a její regulované úseky  
FORMÁT A3, MĚŘITKO 1 : 4 000

LEGENDA:



-  HRANICE VYMEZENÉ OBLASTI
- X-YY** ČÍSLO VYMEZENÉ OBLASTI (X - ČÍSLO MĚSTSKÉ ČÁSTI,  
YY - ČÍSLO VYMEZENÉ OBLASTI V RÁMCI MĚSTSKÉ ČÁSTI)
- Herčíkova NÁZEV ULICE
-  REGULOVANÉ ÚSEKY OZNAČENÉ ČERVENOU BARVOU  
VE SMYSLU ČLÁNKU 3 Odst. 4 NAŘÍZENÍ
-  REGULOVANÉ ÚSEKY OZNAČENÉ ZELENOU BARVOU  
VE SMYSLU ČLÁNKU 3 Odst. 4 NAŘÍZENÍ
-  REGULOVANÉ ÚSEKY OZNAČENÉ MODROU BARVOU  
VE SMYSLU ČLÁNKU 3 Odst. 4 NAŘÍZENÍ



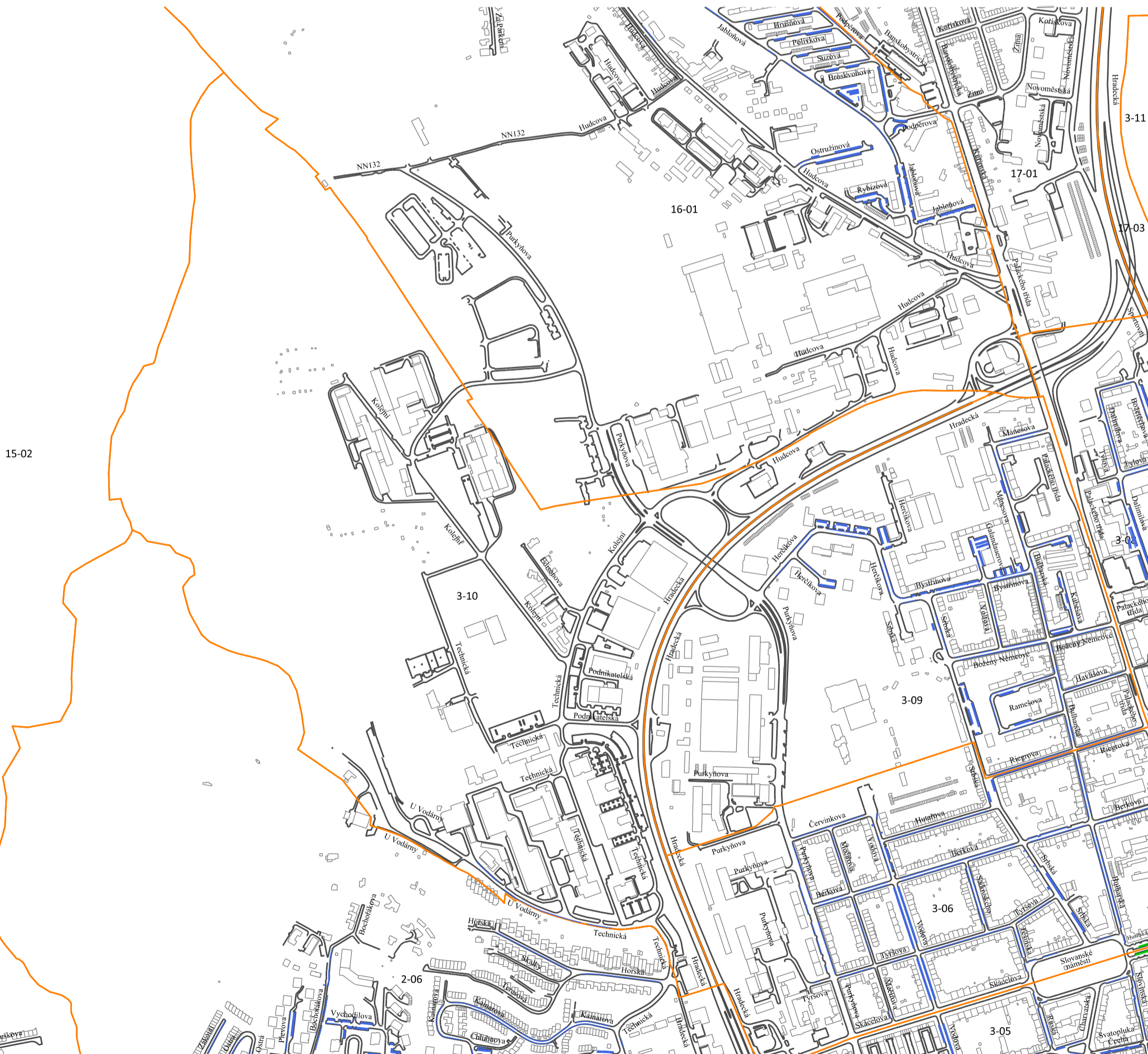

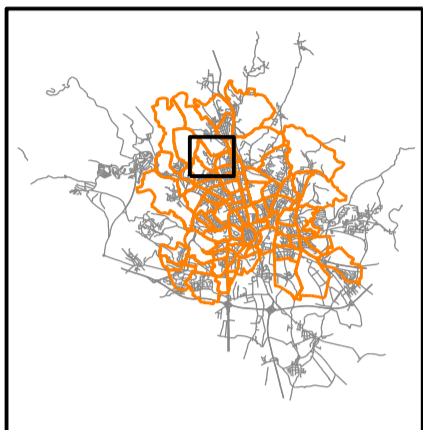
**Statutární město Brno**  
**Příloha č. 1**

nařízení č. 9/2026, kterým se mění nařízení statutárního města Brna č. 9/2019, kterým se vymezují oblasti statutárního města Brna, ve kterých lze místní komunikace nebo jejich určené úseky užít k stání silničních motorových vozidel za cenu sjednanou v souladu s cenovými předpisy, ve znění pozdějších nařízení

Vymezená oblast 3-10 a její regulované úseky  
FORMÁT A3, MĚŘITKO 1 : 8 000

**LEGENDA:**

- HRANICE VYMEZENÉ OBLASTI
- X-YY** ČÍSLO VYMEZENÉ OBLASTI (X - ČÍSLO MĚSTSKÉ ČÁSTI,  
YY - ČÍSLO VYMEZENÉ OBLASTI V RÁMCI MĚSTSKÉ ČÁSTI)
- Kolejní NÁZEV ULICE
- REGULOVANÉ ÚSEKY OZNAČENÉ ČERVENOU BARVOU  
VE SMYSLU ČLÁNKU 3 ODSŤ. 4 NAŘÍZENÍ
- REGULOVANÉ ÚSEKY OZNAČENÉ ZELENOU BARVOU  
VE SMYSLU ČLÁNKU 3 ODSŤ. 4 NAŘÍZENÍ
- REGULOVANÉ ÚSEKY OZNAČENÉ MODROU BARVOU  
VE SMYSLU ČLÁNKU 3 ODSŤ. 4 NAŘÍZENÍ







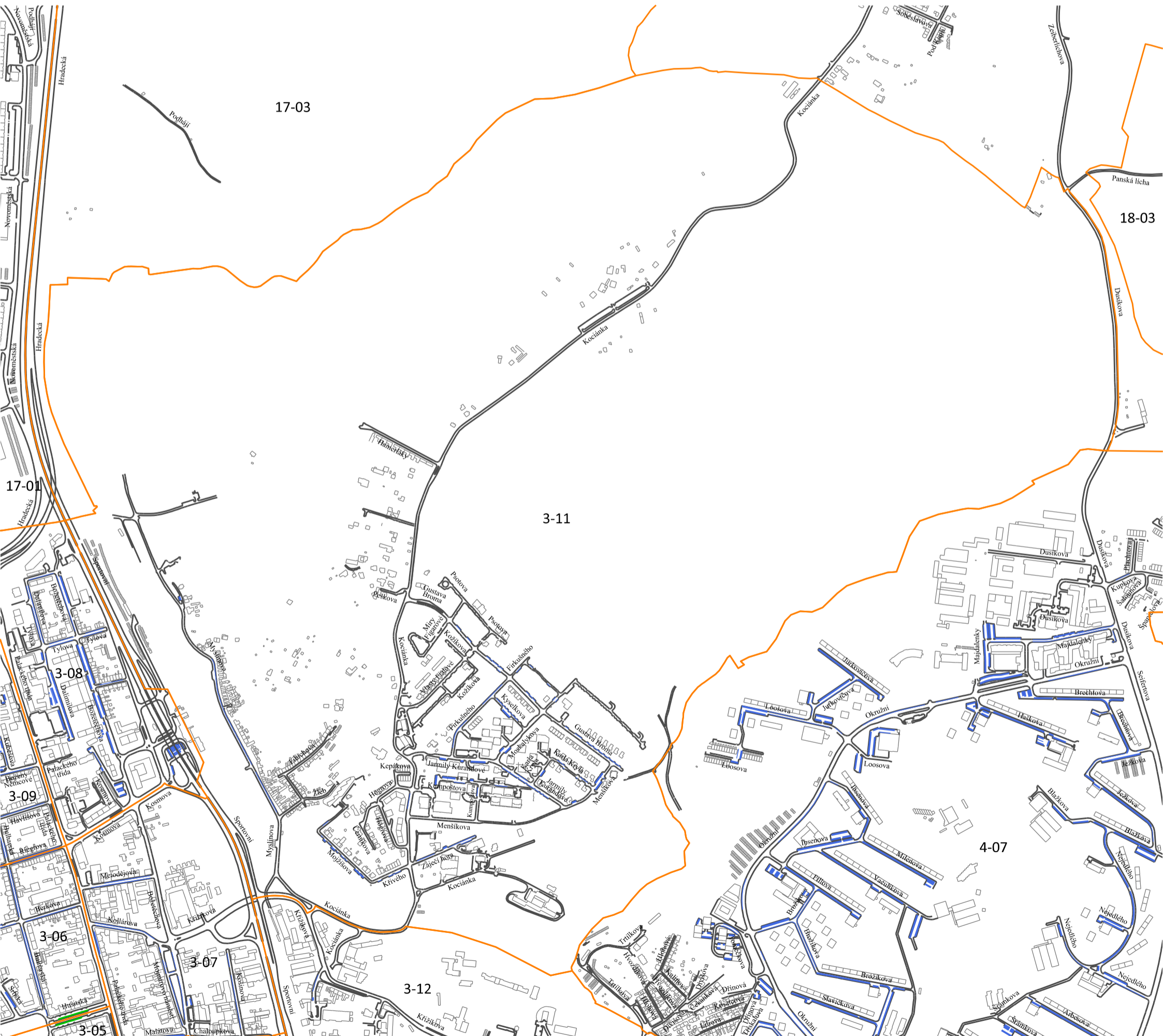

**Statutární město Brno  
Příloha č. 1**

nařízení č. 9/2026, kterým se mění nařízení statutárního města Brna č. 9/2019, kterým se vymezují oblasti statutárního města Brna, ve kterých lze místní komunikace nebo jejich určené úseky užit k stání silničních motorových vozidel za cenu sjednanou v souladu s cenovými předpisy, ve znění pozdějších nařízení

**Vymezená oblast 3-11 a její regulované úseky  
FORMÁT A3, MĚŘÍTKO 1 : 10 000**

**LEGENDA:**

-  HRANICE VYMEZENÉ OBLASTI
- X-YY** ČÍSLO VYMEZENÉ OBLASTI (X - ČÍSLO MĚSTSKÉ ČÁSTI, YY - ČÍSLO VYMEZENÉ OBLASTI V RÁMCI MĚSTSKÉ ČÁSTI)
- Kociánka NÁZEV ULICE
-  REGULOVANÉ ÚSEKY OZNAČENÉ ČERVENOU BARVOU VE SMYSLU ČLÁNKU 3 ODS. 4 NAŘÍZENÍ
-  REGULOVANÉ ÚSEKY OZNAČENÉ ZELENOU BARVOU VE SMYSLU ČLÁNKU 3 ODS. 4 NAŘÍZENÍ
-  REGULOVANÉ ÚSEKY OZNAČENÉ MODROU BARVOU VE SMYSLU ČLÁNKU 3 ODS. 4 NAŘÍZENÍ







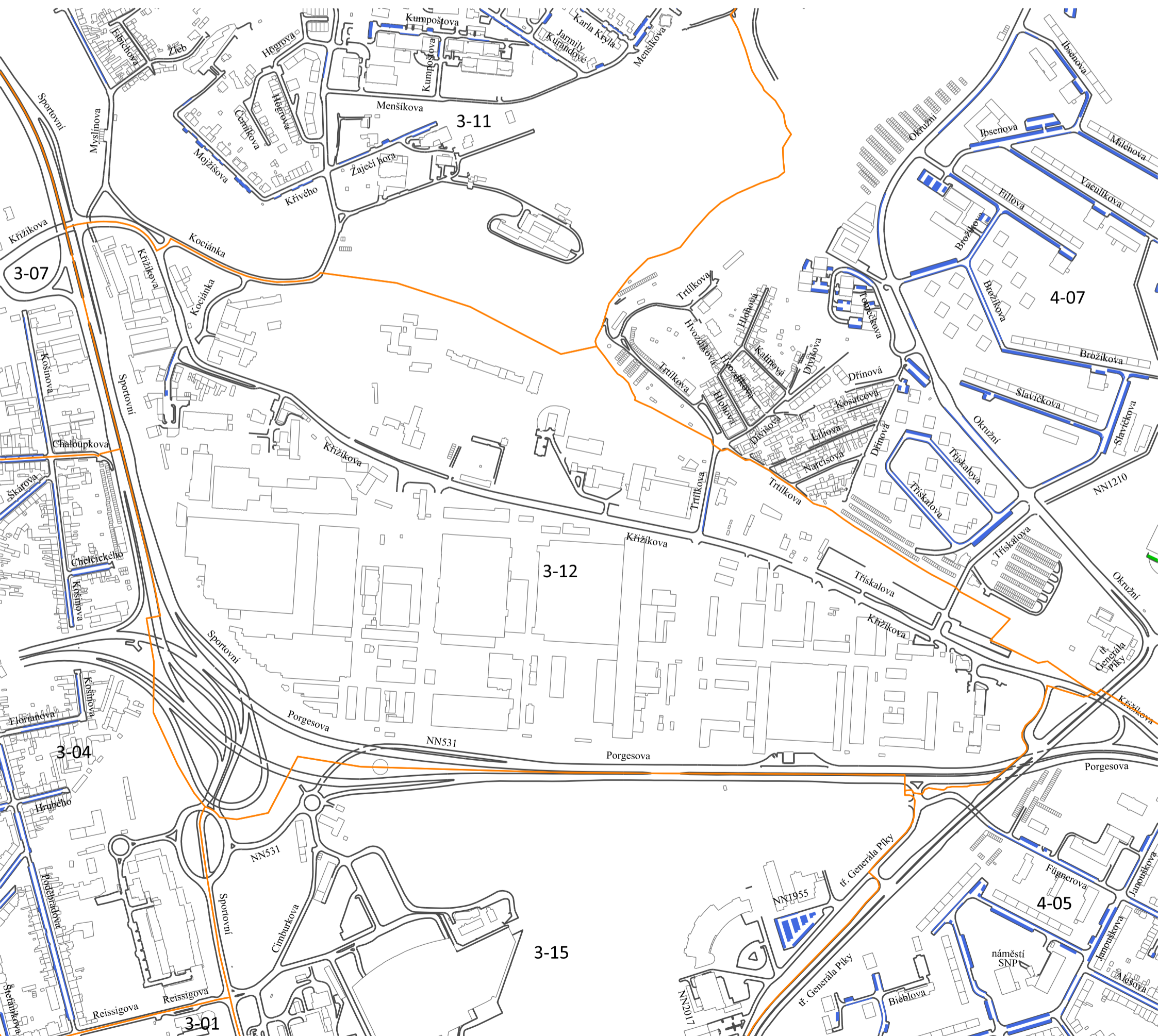

**Statutární město Brno**  
**Příloha č. 1**

nařízení č. 9/2026, kterým se mění nařízení statutárního města Brna č. 9/2019, kterým se vymezují oblasti statutárního města Brna, ve kterých lze místní komunikace nebo jejich určené úseky užit k stání silničních motorových vozidel za cenu sjednanou v souladu s cenovými předpisy, ve znění pozdějších nařízení

Vymezená oblast 3-12 a její regulované úseky  
FORMÁT A3, MĚŘITKO 1 : 6 000

**LEGENDA:**

-  HRANICE VYMEZENÉ OBLASTI
- X-YY** ČÍSLO VYMEZENÉ OBLASTI (X - ČÍSLO MĚSTSKÉ ČÁSTI, YY - ČÍSLO VYMEZENÉ OBLASTI V RÁMCI MĚSTSKÉ ČÁSTI)
- Křížikova NÁZEV ULICE
-  REGULOVANÉ ÚSEKY OZNAČENÉ ČERVENOU BARVOU VE SMYSLU ČLÁNKU 3 ODS. 4 NAŘÍZENÍ
-  REGULOVANÉ ÚSEKY OZNAČENÉ ZELENOU BARVOU VE SMYSLU ČLÁNKU 3 ODS. 4 NAŘÍZENÍ
-  REGULOVANÉ ÚSEKY OZNAČENÉ MODROU BARVOU VE SMYSLU ČLÁNKU 3 ODS. 4 NAŘÍZENÍ







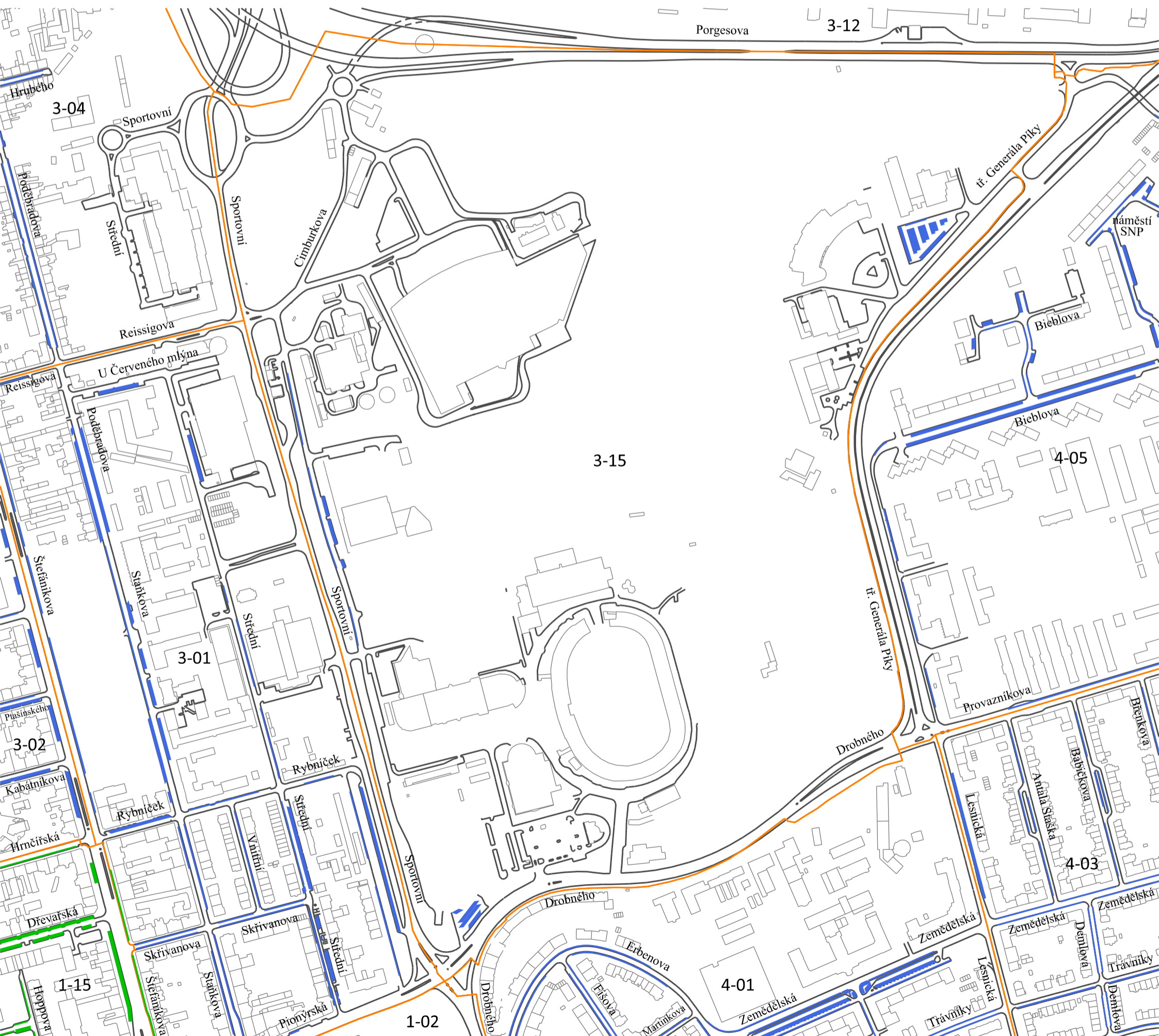

**Statutární město Brno**  
**Příloha č. 1**

nařízení č. 9/2026, kterým se mění nařízení statutárního města Brna č. 9/2019, kterým se vymezují oblasti statutárního města Brna, ve kterých lze místní komunikace nebo jejich určené úseky užit k stání silničních motorových vozidel za cenu sjednanou v souladu s cenovými předpisy, ve znění pozdějších nařízení

Vymezená oblast 3-15 a její regulované úseky  
FORMÁT A3, MĚŘITKO 1 : 5 000

**LEGENDA:**

-  HRANICE VYMEZENÉ OBLASTI
- X-YY** ČÍSLO VYMEZENÉ OBLASTI (X - ČÍSLO MĚSTSKÉ ČÁSTI, YY - ČÍSLO VYMEZENÉ OBLASTI V RÁMCI MĚSTSKÉ ČÁSTI)
- Cimburkova NÁZEV ULICE
-  REGULOVANÉ ÚSEKY OZNAČENÉ ČERVENOU BARVOU VE SMYSLU ČLÁNKU 3 ODS. 4 NAŘÍZENÍ
-  REGULOVANÉ ÚSEKY OZNAČENÉ ZELENOU BARVOU VE SMYSLU ČLÁNKU 3 ODS. 4 NAŘÍZENÍ
-  REGULOVANÉ ÚSEKY OZNAČENÉ MODROU BARVOU VE SMYSLU ČLÁNKU 3 ODS. 4 NAŘÍZENÍ







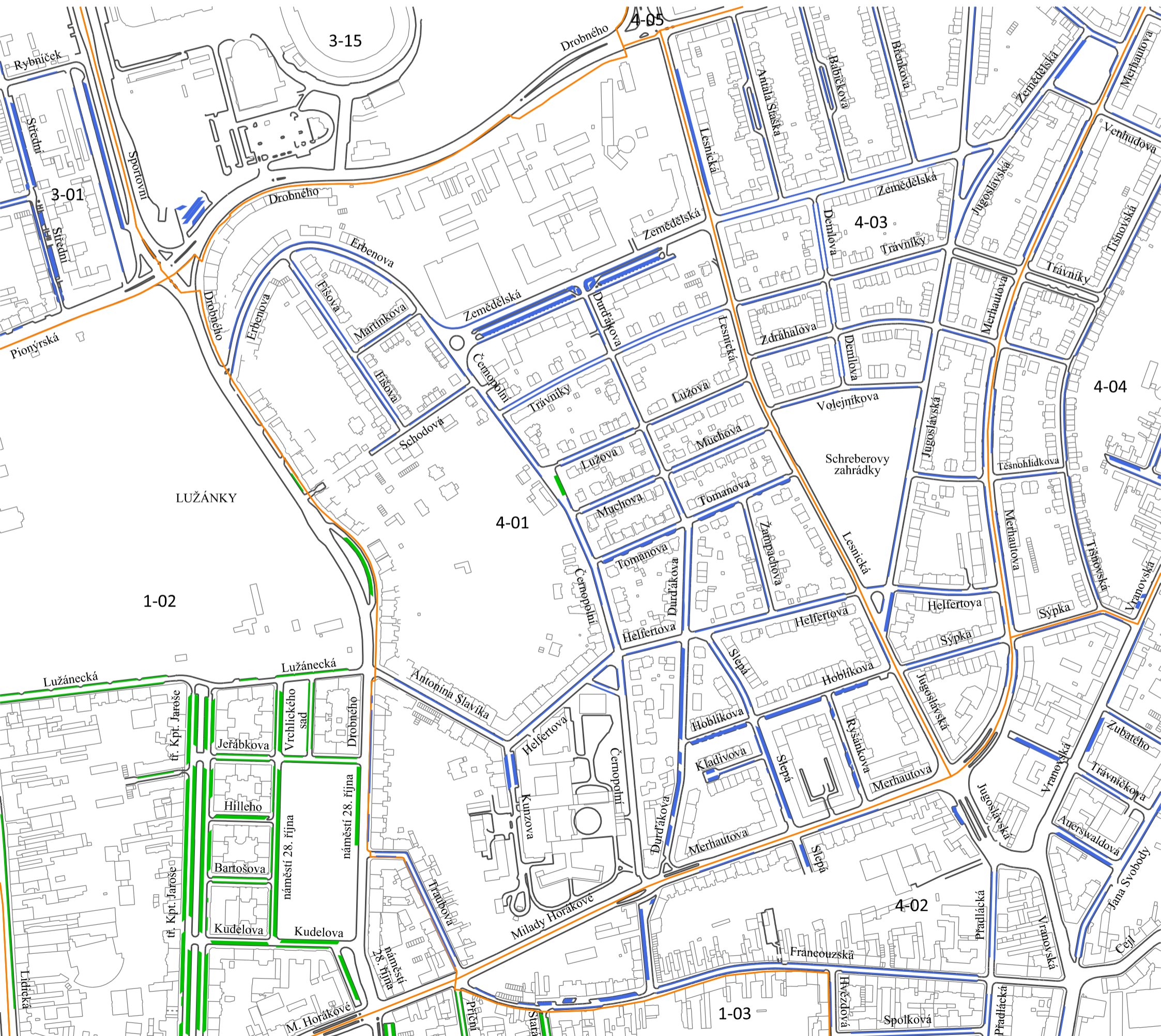

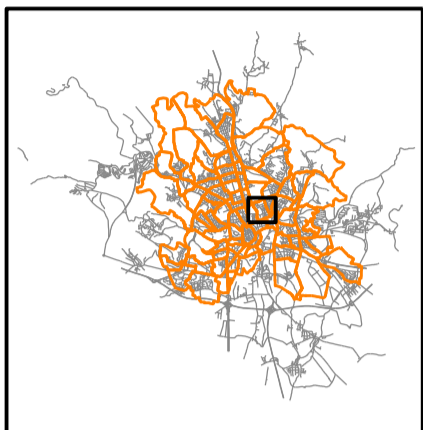
**Statutární město Brno**  
**Příloha č. 1**

nařízení č. 9/2026, kterým se mění nařízení statutárního města Brna č. 9/2019, kterým se vymezují oblasti statutárního města Brna, ve kterých lze místní komunikace nebo jejich určené úseky užit k stání silničních motorových vozidel za cenu sjednanou v souladu s cenovými předpisy, ve znění pozdějších nařízení

Vymezená oblast 4-01 a její regulované úseky  
FORMÁT A3, MĚŘITKO 1 : 5 000

**LEGENDA:**

-  HRANICE VYMEZENÉ OBLASTI
- X-YY** ČÍSLO VYMEZENÉ OBLASTI (X - ČÍSLO MĚSTSKÉ ČÁSTI, YY - ČÍSLO VYMEZENÉ OBLASTI V RÁMCI MĚSTSKÉ ČÁSTI)
- Erbenova NÁZEV ULICE
-  REGULOVANÉ ÚSEKY OZNAČENÉ ČERVENOU BARVOU VE SMYSLU ČLÁNKU 3 ODSŤ. 4 NAŘÍZENÍ
-  REGULOVANÉ ÚSEKY OZNAČENÉ ZELENOU BARVOU VE SMYSLU ČLÁNKU 3 ODSŤ. 4 NAŘÍZENÍ
-  REGULOVANÉ ÚSEKY OZNAČENÉ MODROU BARVOU VE SMYSLU ČLÁNKU 3 ODSŤ. 4 NAŘÍZENÍ







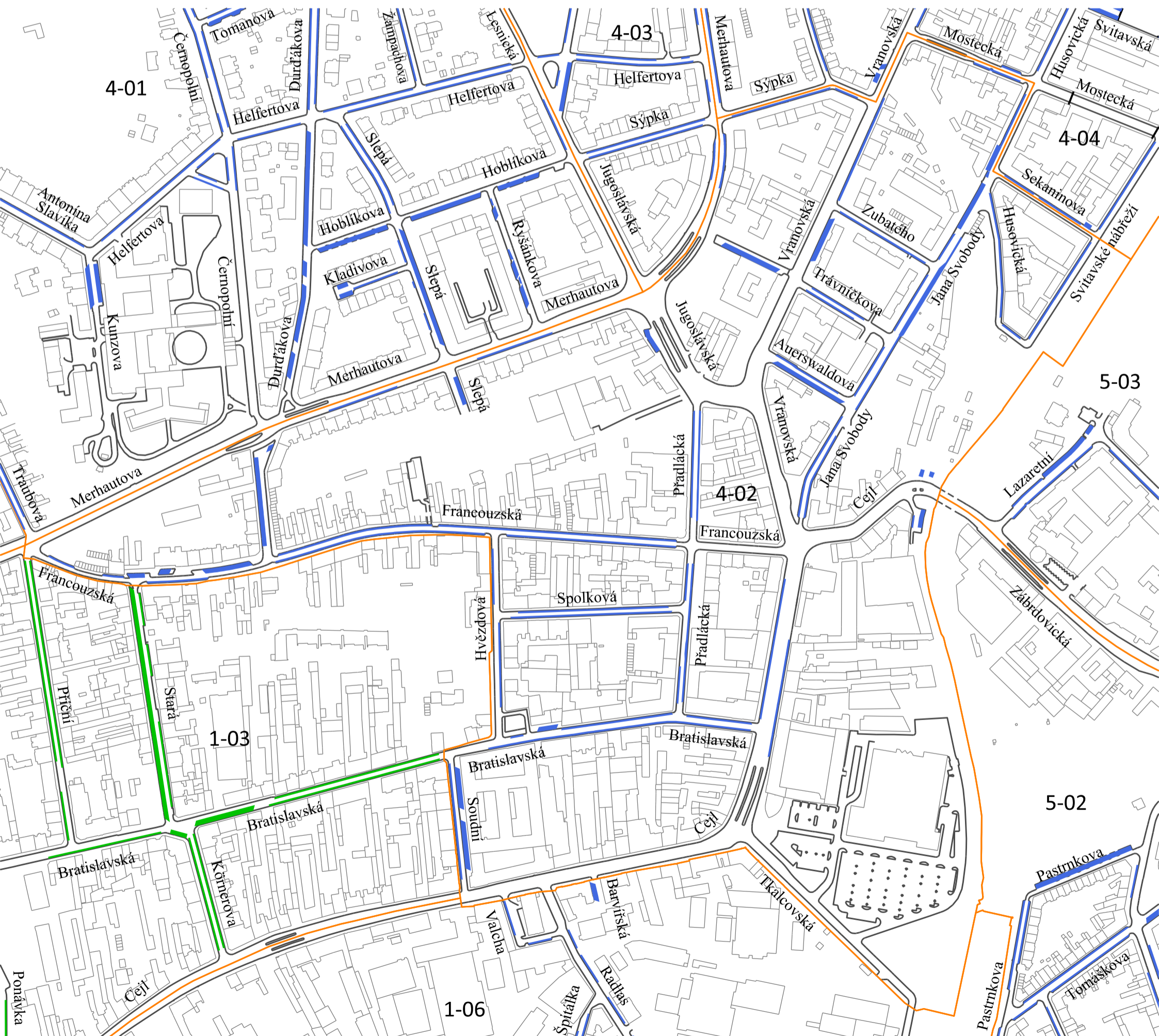

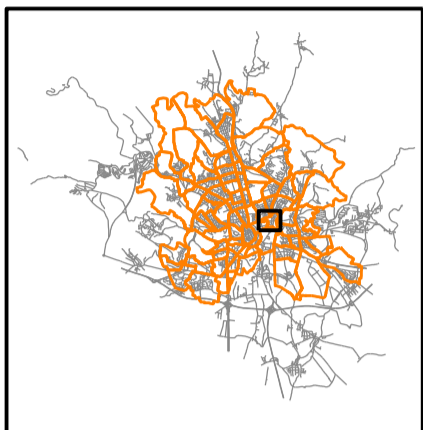
Statutární město Brno  
Příloha č. 1

nařízení č. 9/2026, kterým se mění nařízení statutárního města Brna č. 9/2019, kterým se vymezují oblasti statutárního města Brna, ve kterých lze místní komunikace nebo jejich určené úseky užit k stání silničních motorových vozidel za cenu sjednanou v souladu s cenovými předpisy, ve znění pozdějších nařízení

Vymezená oblast 4-02 a její regulované úseky  
FORMÁT A3, MĚŘITKO 1 : 4 000

LEGENDA:

-  HRANICE VYMEZENÉ OBLASTI
- X-YY** ČÍSLO VYMEZENÉ OBLASTI (X - ČÍSLO MĚSTSKÉ ČÁSTI, YY - ČÍSLO VYMEZENÉ OBLASTI V RÁMCI MĚSTSKÉ ČÁSTI)
- Francouzská NÁZEV ULICE
-  REGULOVANÉ ÚSEKY OZNAČENÉ ČERVENOU BARVOU VE SMYSLU ČLÁNKU 3 ODS. 4 NAŘÍZENÍ
-  REGULOVANÉ ÚSEKY OZNAČENÉ ZELENOU BARVOU VE SMYSLU ČLÁNKU 3 ODS. 4 NAŘÍZENÍ
-  REGULOVANÉ ÚSEKY OZNAČENÉ MODROU BARVOU VE SMYSLU ČLÁNKU 3 ODS. 4 NAŘÍZENÍ



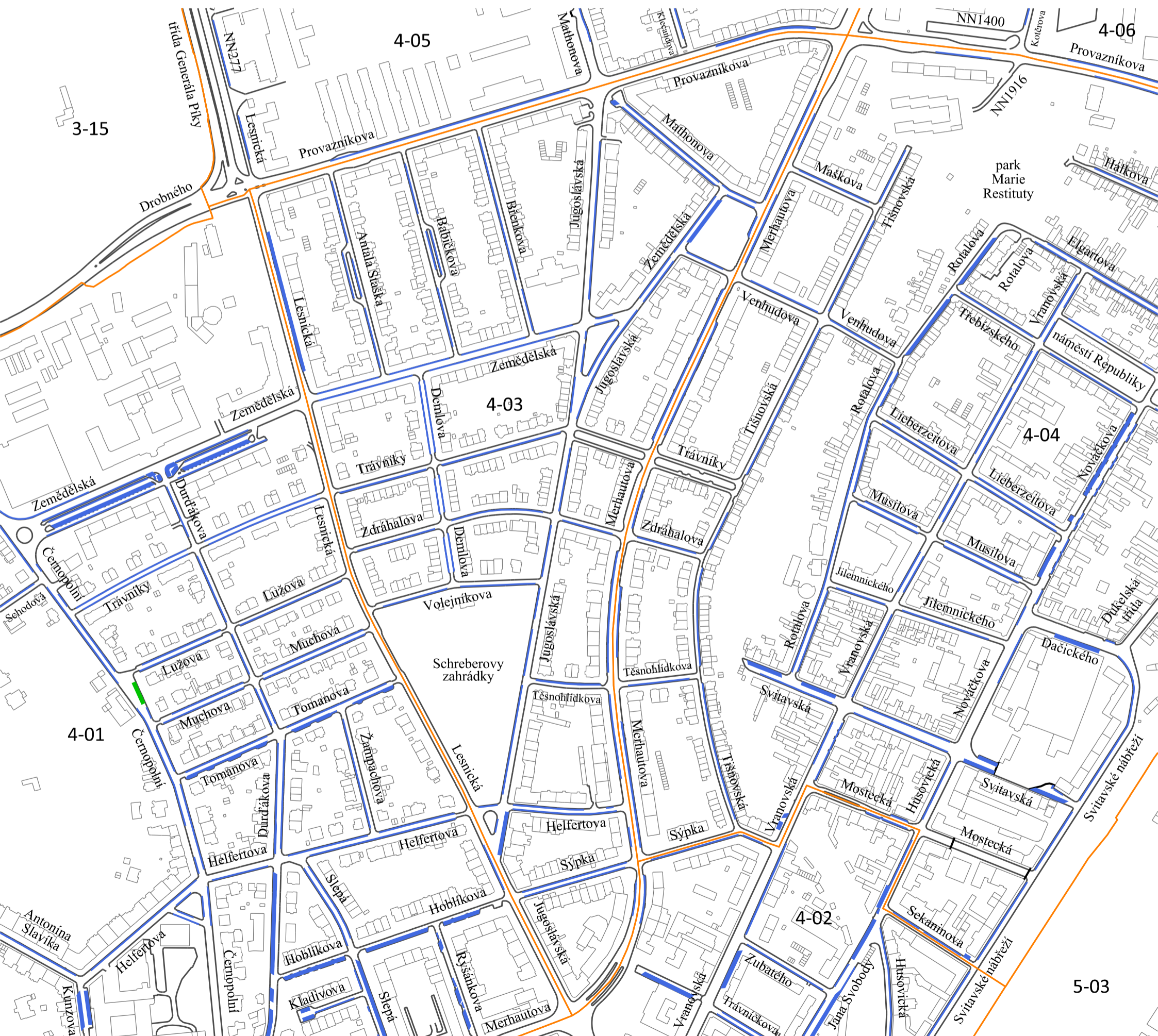

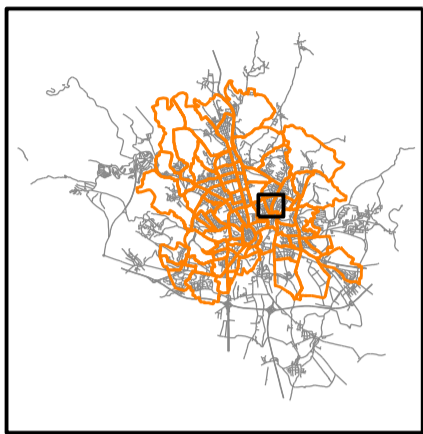
**Statutární město Brno**  
**Příloha č. 1**

nařízení č. 9/2026, kterým se mění nařízení statutárního města Brna č. 9/2019, kterým se vymezují oblasti statutárního města Brna, ve kterých lze místní komunikace nebo jejich určené úseky užít k stání silničních motorových vozidel za cenu sjednanou v souladu s cenovými předpisy, ve znění pozdějších nařízení

Vymezená oblast 4-03 a její regulované úseky  
FORMÁT A3, MĚŘITKO 1 : 4 500

**LEGENDA:**

- HRANICE VYMEZENÉ OBLASTI
- X-YY** ČÍSLO VYMEZENÉ OBLASTI (X - ČÍSLO MĚSTSKÉ ČÁSTI, YY - ČÍSLO VYMEZENÉ OBLASTI V RÁMCI MĚSTSKÉ ČÁSTI)
- Jugoslávská NÁZEV ULICE
- REGULOVANÉ ÚSEKY OZNAČENÉ ČERVENOU BARVOU VE SMYSLU ČLÁNKU 3 ODS. 4 NAŘÍZENÍ
- REGULOVANÉ ÚSEKY OZNAČENÉ ZELENOU BARVOU VE SMYSLU ČLÁNKU 3 ODS. 4 NAŘÍZENÍ
- REGULOVANÉ ÚSEKY OZNAČENÉ MODROU BARVOU VE SMYSLU ČLÁNKU 3 ODS. 4 NAŘÍZENÍ







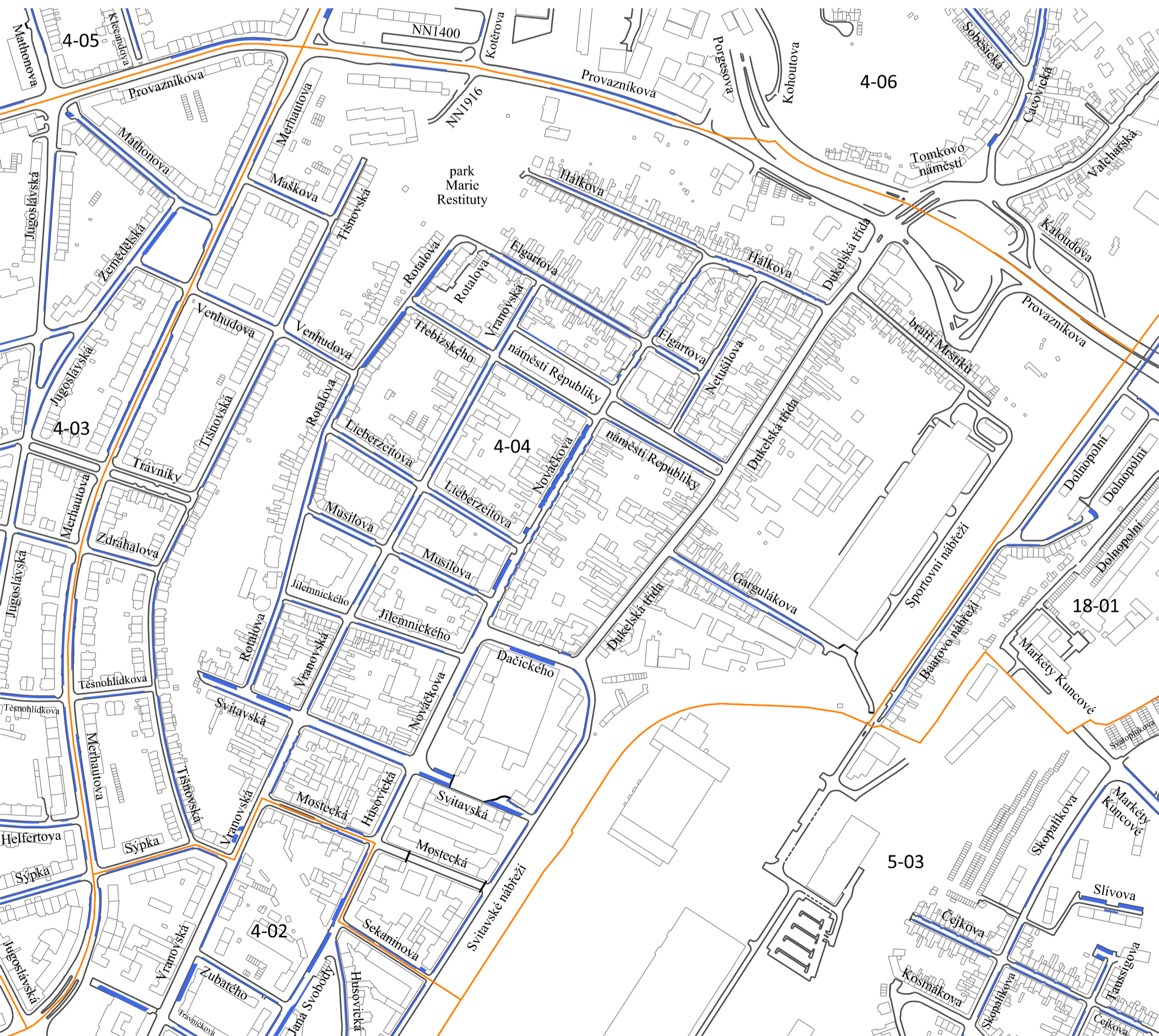

Statutární město Brno  
Příloha č. 1

nařízení č. 9/2026, kterým se mění nařízení statutárního města Brna č. 9/2019, kterým se vymezují oblasti statutárního města Brna, ve kterých lze místní komunikace nebo jejich určené úseky užívat k stání silničních motorových vozidel za cenu sjednanou v souladu s cenovými předpisy, ve znění pozdějších nařízení

Vymezená oblast 4-04 a její regulované úseky  
FORMÁT A3, MĚŘITKO 1 : 4 500

LEGENDA:

-  HRANICE VYMEZENÉ OBLASTI
- X-YY** ČÍSLO VYMEZENÉ OBLASTI (X - ČÍSLO MĚSTSKÉ ČÁSTI, YY - ČÍSLO VYMEZENÉ OBLASTI V RÁMCI MĚSTSKÉ ČÁSTI)
- Dukelská třída NÁZEV ULICE
-  REGULOVANÉ ÚSEKY OZNAČENÉ ČERVENOU BARVOU VE SMYSLU ČLÁNKU 3 ODS. 4 NAŘÍZENÍ
-  REGULOVANÉ ÚSEKY OZNAČENÉ ZELENOU BARVOU VE SMYSLU ČLÁNKU 3 ODS. 4 NAŘÍZENÍ
-  REGULOVANÉ ÚSEKY OZNAČENÉ MODROU BARVOU VE SMYSLU ČLÁNKU 3 ODS. 4 NAŘÍZENÍ









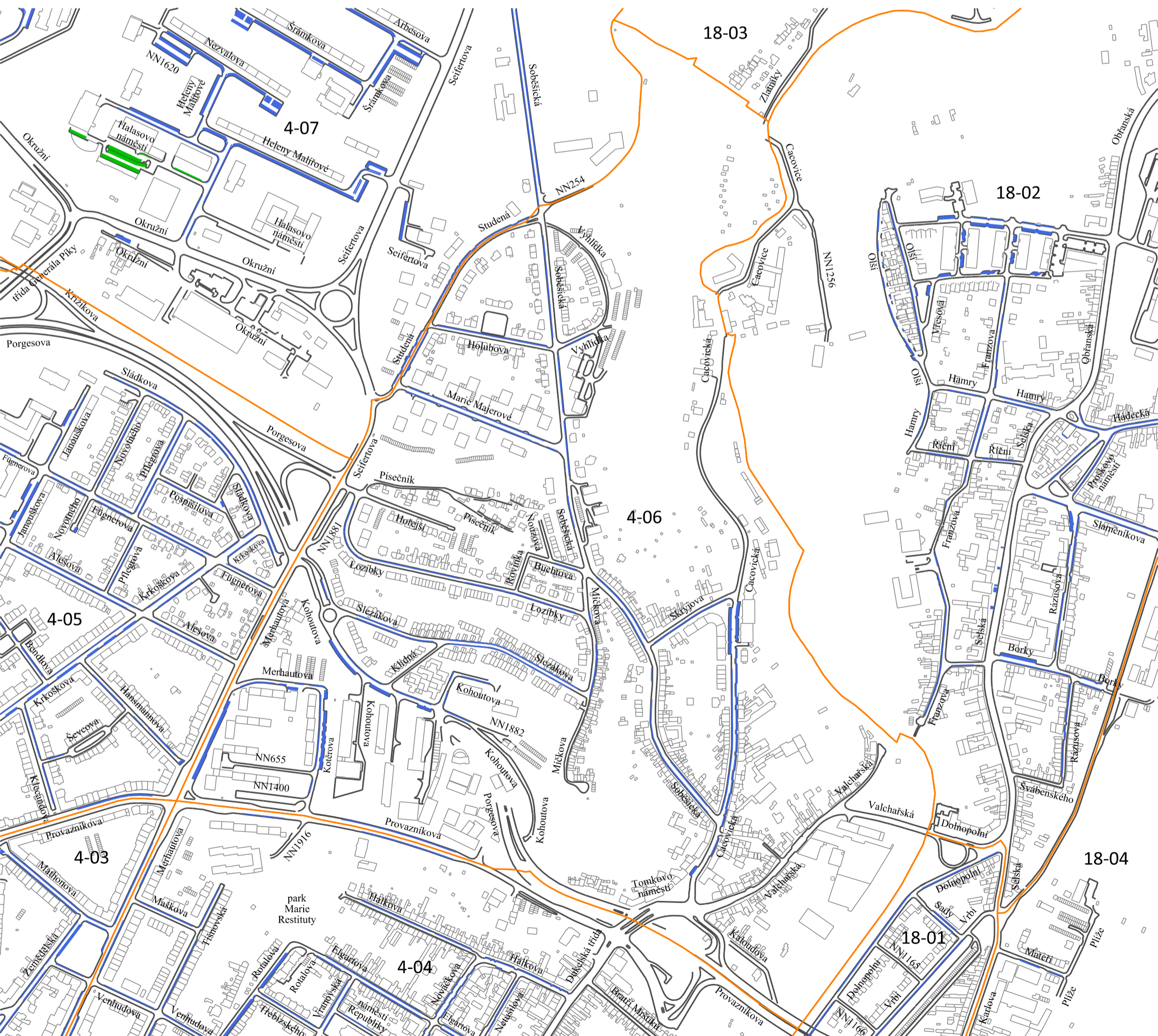

**Statutární město Brno**  
**Příloha č. 1**

nařízení č. 9/2026, kterým se mění nařízení statutárního města Brna č. 9/2019, kterým se vymezují oblasti statutárního města Brna, ve kterých lze místní komunikace nebo jejich určené úseky užít k stání silničních motorových vozidel za cenu sjednanou v souladu s cenovými předpisy, ve znění pozdějších nařízení

Vymezená oblast 4-06 a její regulované úseky  
FORMÁT A3, MĚŘITKO 1 : 6 000

**LEGENDA:**

-  HRANICE VYMEZENÉ OBLASTI
- X-YY** ČÍSLO VYMEZENÉ OBLASTI (X - ČÍSLO MĚSTSKÉ ČÁSTI, YY - ČÍSLO VYMEZENÉ OBLASTI V RÁMCI MĚSTSKÉ ČÁSTI)
- Soběšická NÁZEV ULICE
-  REGULOVANÉ ÚSEKY OZNAČENÉ ČERVENOU BARVOU VE SMYSLU ČLÁNKU 3 ODSŤ. 4 NAŘÍZENÍ
-  REGULOVANÉ ÚSEKY OZNAČENÉ ZELENOU BARVOU VE SMYSLU ČLÁNKU 3 ODSŤ. 4 NAŘÍZENÍ
-  REGULOVANÉ ÚSEKY OZNAČENÉ MODROU BARVOU VE SMYSLU ČLÁNKU 3 ODSŤ. 4 NAŘÍZENÍ



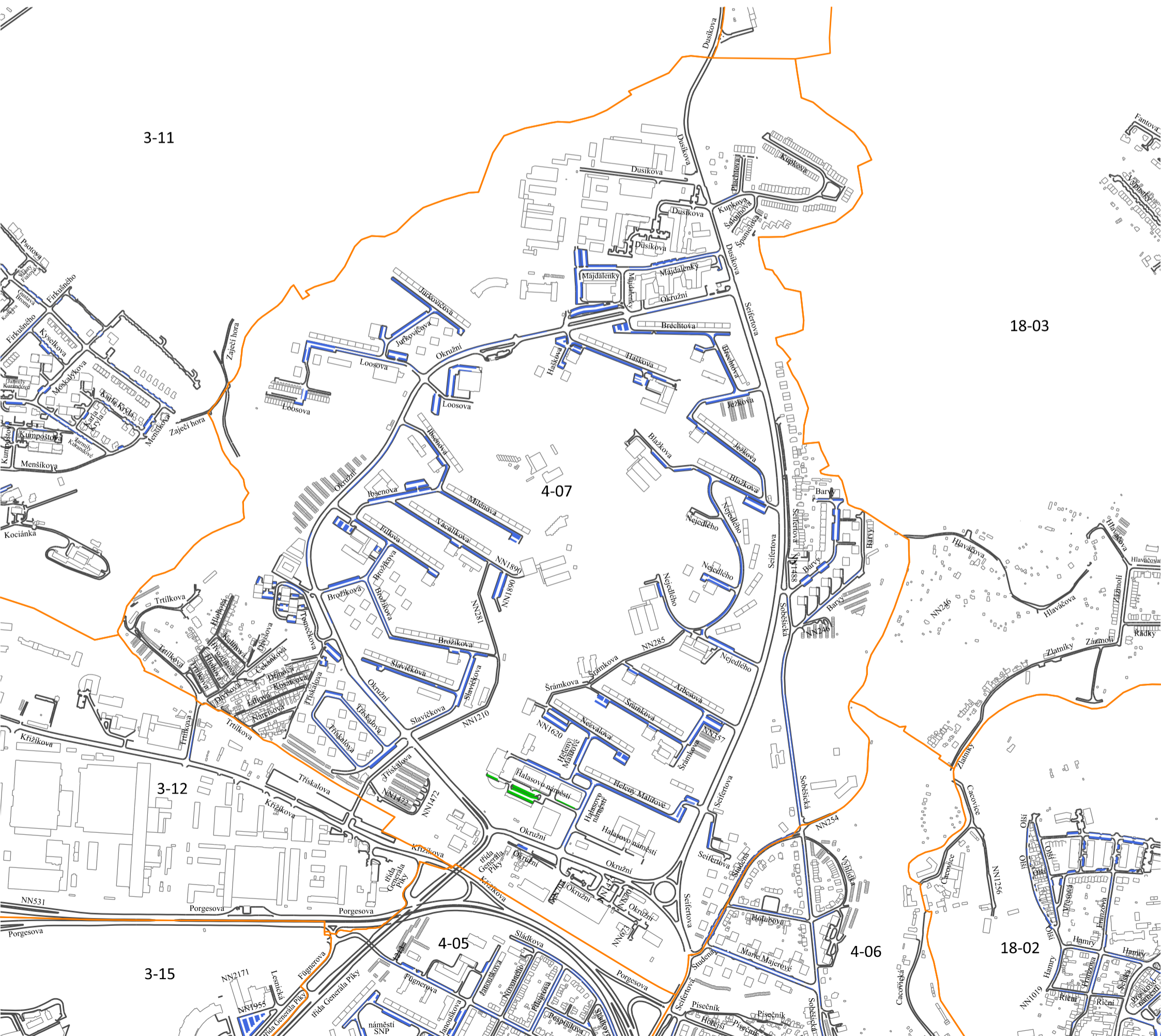

**Statutární město Brno**  
**Příloha č. 1**

nařízení č. 9/2026, kterým se mění nařízení statutárního města Brna č. 9/2019, kterým se vymezují oblasti statutárního města Brna, ve kterých lze místní komunikace nebo jejich určené úseky užít k stání silničních motorových vozidel za cenu sjednanou v souladu s cenovými předpisy, ve znění pozdějších nařízení

Vymezená oblast 4-07 a její regulované úseky  
FORMÁT A3, MĚŘITKO 1 : 9 000

**LEGENDA:**

- HRANICE VYMEZENÉ OBLASTI
- X-YY** ČÍSLO VYMEZENÉ OBLASTI (X - ČÍSLO MĚSTSKÉ ČÁSTI, YY - ČÍSLO VYMEZENÉ OBLASTI V RÁMCI MĚSTSKÉ ČÁSTI)
- Okružní NÁZEV ULICE
- REGULOVANÉ ÚSEKY OZNAČENÉ ČERVENOU BARVOU VE SMYSLU ČLÁNKU 3 ODS. 4 NAŘÍZENÍ
- REGULOVANÉ ÚSEKY OZNAČENÉ ZELENOU BARVOU VE SMYSLU ČLÁNKU 3 ODS. 4 NAŘÍZENÍ
- REGULOVANÉ ÚSEKY OZNAČENÉ MODROU BARVOU VE SMYSLU ČLÁNKU 3 ODS. 4 NAŘÍZENÍ







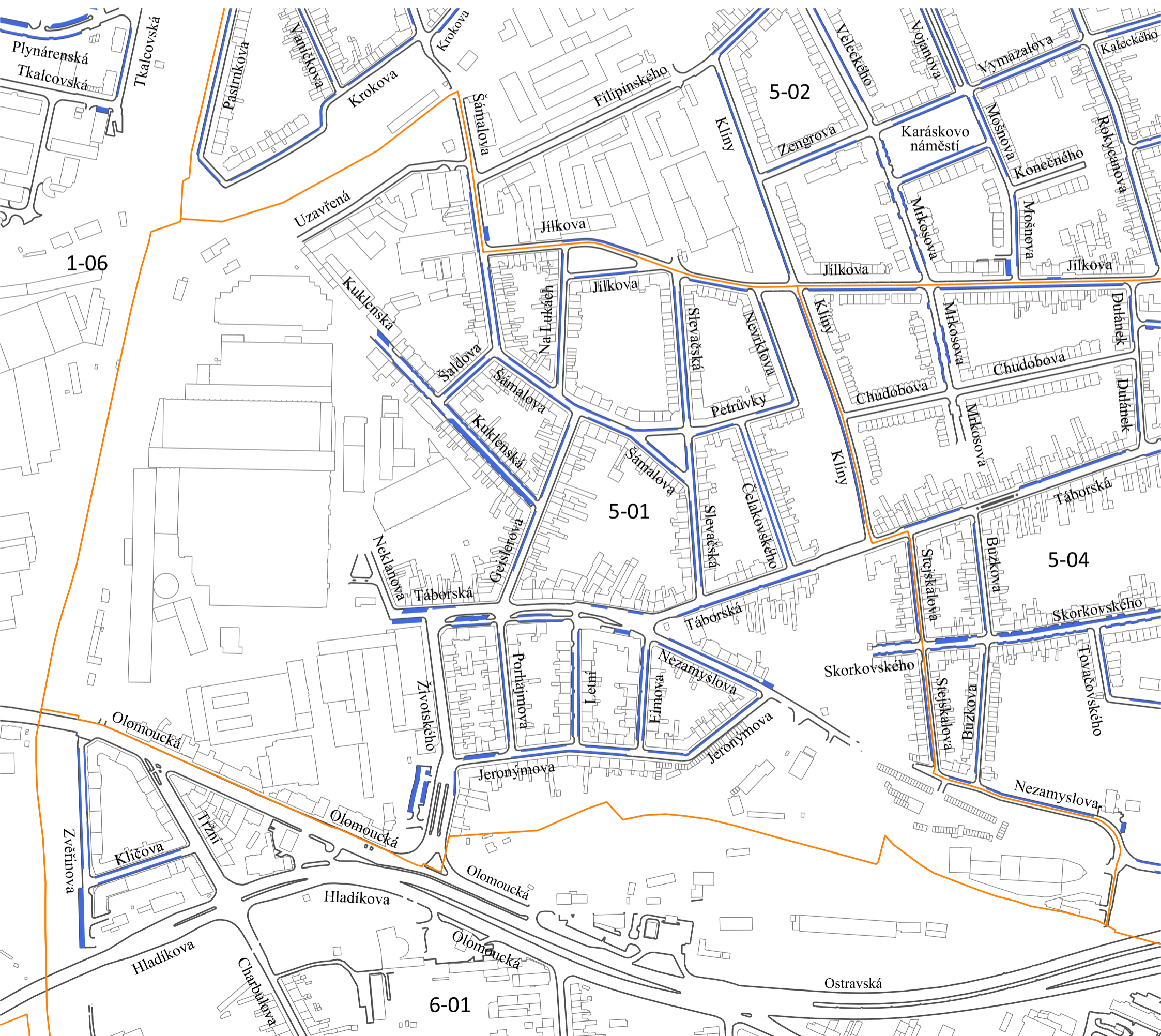

**Statutární město Brno**  
**Příloha č. 1**

nařízení č. 9/2026, kterým se mění nařízení statutárního města Brna č. 9/2019, kterým se vymezují oblasti statutárního města Brna, ve kterých lze místní komunikace nebo jejich určené úseky užit k stání silničních motorových vozidel za cenu sjednanou v souladu s cenovými předpisy, ve znění pozdějších nařízení

Vymezená oblast 5-01 a její regulované úseky  
FORMÁT A3, MĚŘITKO 1 : 4 000

**LEGENDA:**

-  HRANICE VYMEZENÉ OBLASTI
- X-YY** ČÍSLO VYMEZENÉ OBLASTI (X - ČÍSLO MĚSTSKÉ ČÁSTI, YY - ČÍSLO VYMEZENÉ OBLASTI V RÁMCI MĚSTSKÉ ČÁSTI)
- Slevačská NÁZEV ULICE
-  REGULOVANÉ ÚSEKY OZNAČENÉ ČERVENOU BARVOU VE SMYSLU ČLÁNKU 3 ODS. 4 NAŘÍZENÍ
-  REGULOVANÉ ÚSEKY OZNAČENÉ ZELENOU BARVOU VE SMYSLU ČLÁNKU 3 ODS. 4 NAŘÍZENÍ
-  REGULOVANÉ ÚSEKY OZNAČENÉ MODROU BARVOU VE SMYSLU ČLÁNKU 3 ODS. 4 NAŘÍZENÍ



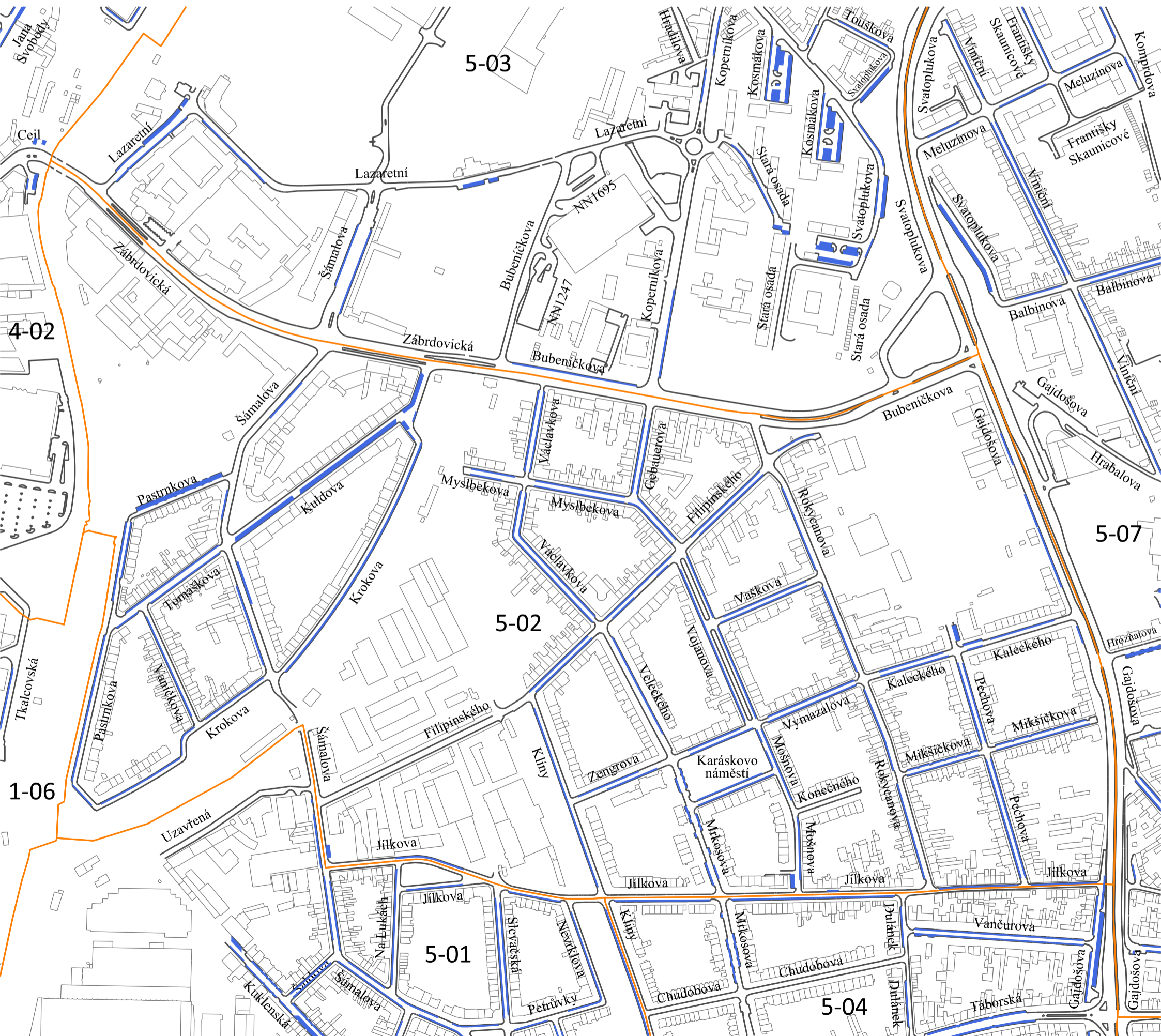
**Statutární město Brno**  
**Příloha č. 1**

nařízení č. 9/2026, kterým se mění nařízení statutárního města Brna č. 9/2019, kterým se vymezují oblasti statutárního města Brna, ve kterých lze místní komunikace nebo jejich určené úseky užit k stání silničních motorových vozidel za cenu sjednanou v souladu s cenovými předpisy, ve znění pozdějších nařízení

Vymezená oblast 5-02 a její regulované úseky  
FORMÁT A3, MĚŘITKO 1 : 4 500

**LEGENDA:**

- HRANICE VYMEZENÉ OBLASTI
- X-YY** ČÍSLO VYMEZENÉ OBLASTI (X - ČÍSLO MĚSTSKÉ ČÁSTI, YY - ČÍSLO VYMEZENÉ OBLASTI V RÁMCI MĚSTSKÉ ČÁSTI)
- Rokycanova NÁZEV ULICE
- REGULOVANÉ ÚSEKY OZNAČENÉ ČERVENOU BARVOU VE SMYSLU ČLÁNKU 3 ODSŤ. 4 NAŘÍZENÍ
- REGULOVANÉ ÚSEKY OZNAČENÉ ZELENOU BARVOU VE SMYSLU ČLÁNKU 3 ODSŤ. 4 NAŘÍZENÍ
- REGULOVANÉ ÚSEKY OZNAČENÉ MODROU BARVOU VE SMYSLU ČLÁNKU 3 ODSŤ. 4 NAŘÍZENÍ







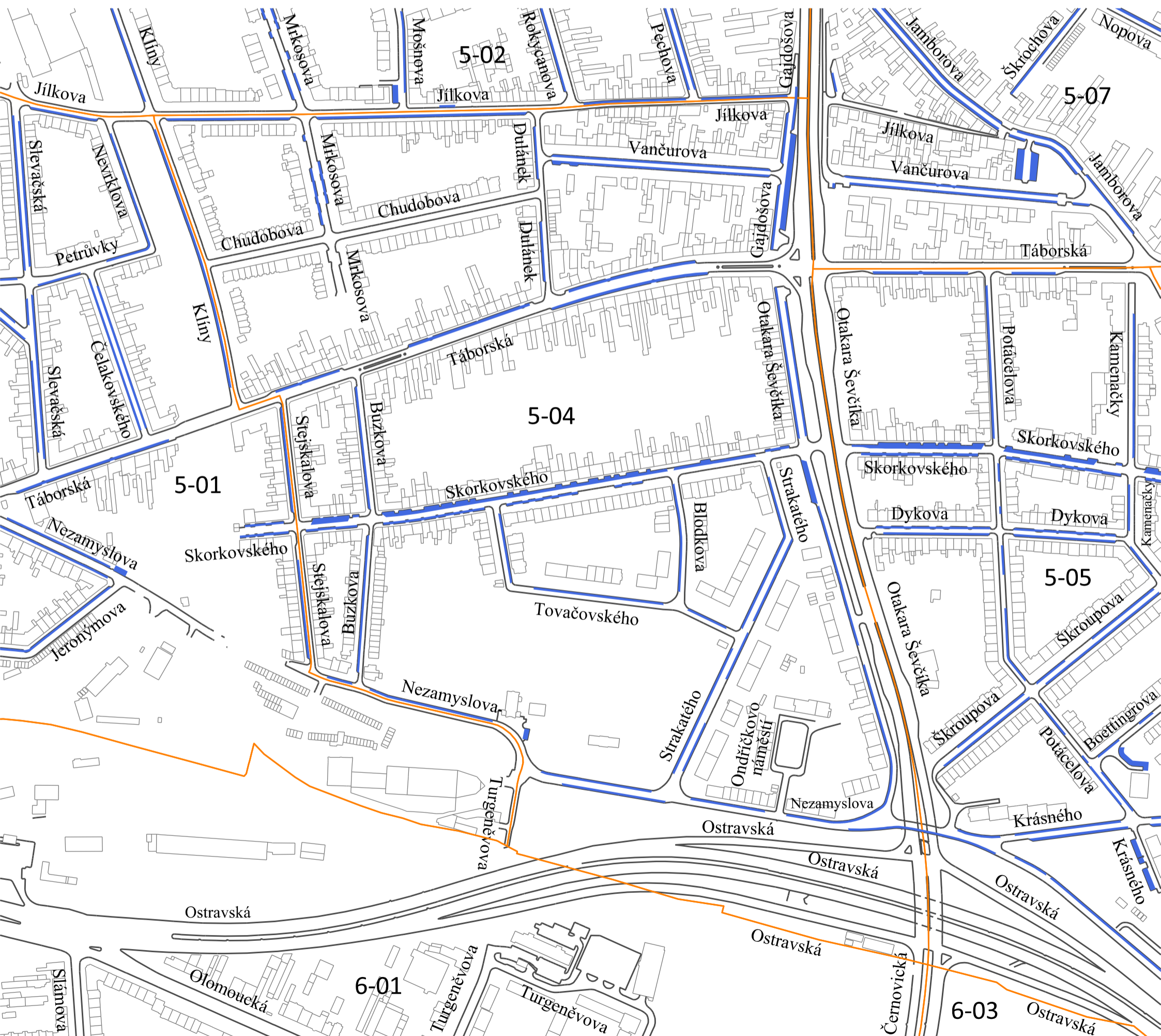



Vymezená oblast 5-04 a její regulované úseky  
FORMÁT A3, MĚŘITKO 1 : 3 500

LEGENDA:



-  HRANICE VYMEZENÉ OBLASTI
- X-YY** ČÍSLO VYMEZENÉ OBLASTI (X - ČÍSLO MĚSTSKÉ ČÁSTI, YY - ČÍSLO VYMEZENÉ OBLASTI V RÁMCI MĚSTSKÉ ČÁSTI)
- Strakatého NÁZEV ULICE
-  REGULOVANÉ ÚSEKY OZNAČENÉ ČERVENOU BARVOU VE SMYSLU ČLÁNKU 3 ODS. 4 NAŘÍZENÍ
-  REGULOVANÉ ÚSEKY OZNAČENÉ ZELENOU BARVOU VE SMYSLU ČLÁNKU 3 ODS. 4 NAŘÍZENÍ
-  REGULOVANÉ ÚSEKY OZNAČENÉ MODROU BARVOU VE SMYSLU ČLÁNKU 3 ODS. 4 NAŘÍZENÍ







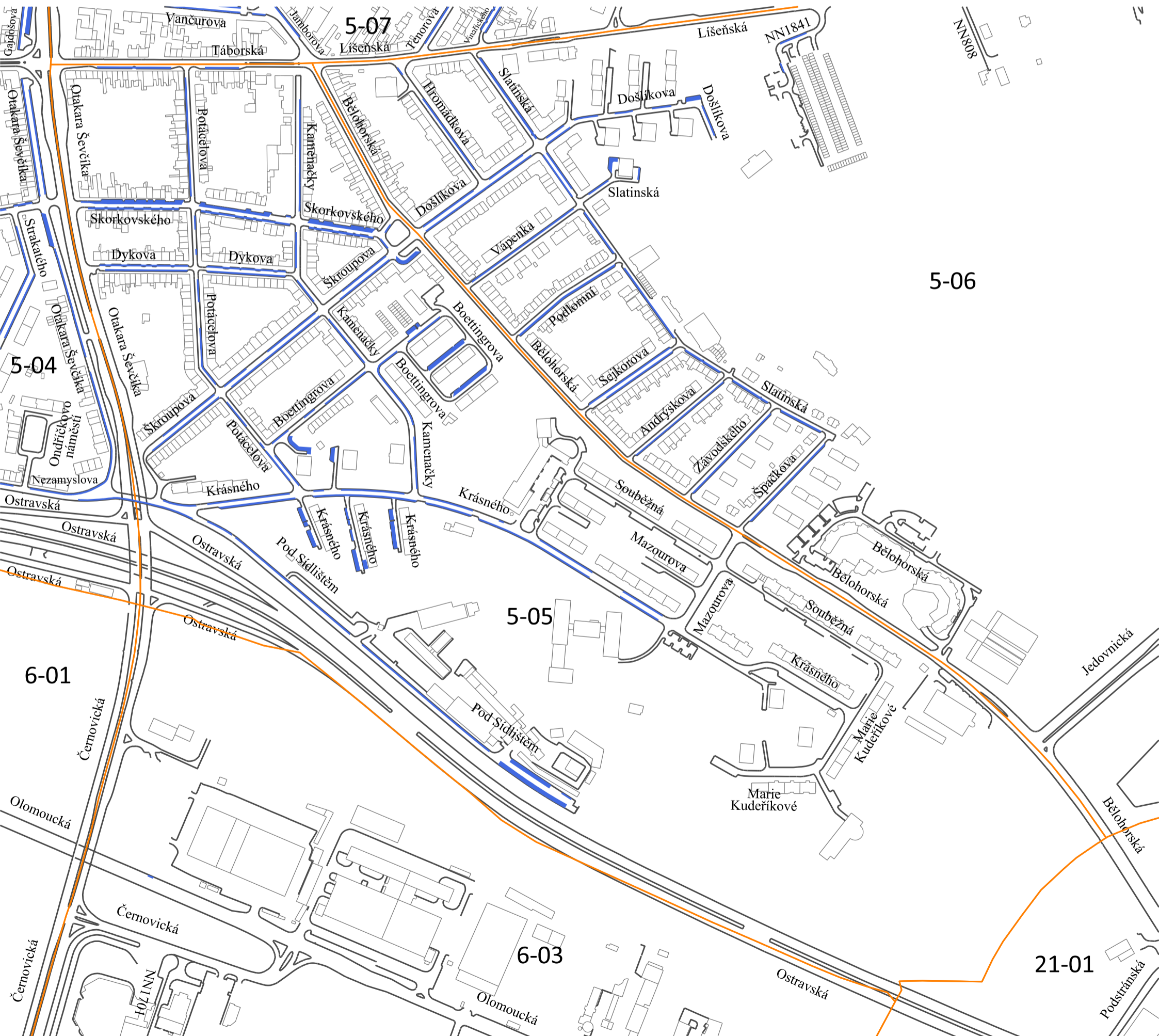

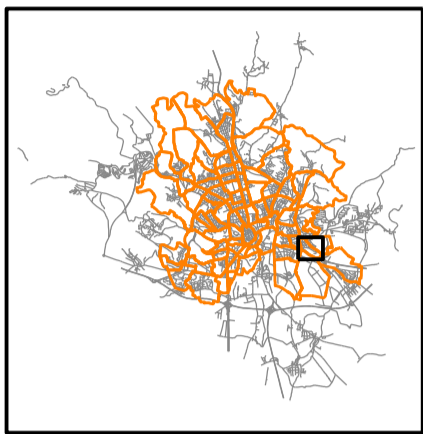
**Statutární město Brno**  
**Příloha č. 1**

nařízení č. 9/2026, kterým se mění nařízení statutárního města Brna č. 9/2019, kterým se vymezují oblasti statutárního města Brna, ve kterých lze místní komunikace nebo jejich určené úseky užít k stání silničních motorových vozidel za cenu sjednanou v souladu s cenovými předpisy, ve znění pozdějších nařízení

Vymezená oblast 5-05 a její regulované úseky  
FORMÁT A3, MĚŘITKO 1 : 4 500

**LEGENDA:**

-  HRANICE VYMEZENÉ OBLASTI
- X-YY** ČÍSLO VYMEZENÉ OBLASTI (X - ČÍSLO MĚSTSKÉ ČÁSTI, YY - ČÍSLO VYMEZENÉ OBLASTI V RÁMCI MĚSTSKÉ ČÁSTI)
- Krásného NÁZEV ULICE
-  REGULOVANÉ ÚSEKY OZNAČENÉ ČERVENOU BARVOU VE SMYSLU ČLÁNKU 3 ODS. 4 NAŘÍZENÍ
-  REGULOVANÉ ÚSEKY OZNAČENÉ ZELENOU BARVOU VE SMYSLU ČLÁNKU 3 ODS. 4 NAŘÍZENÍ
-  REGULOVANÉ ÚSEKY OZNAČENÉ MODROU BARVOU VE SMYSLU ČLÁNKU 3 ODS. 4 NAŘÍZENÍ







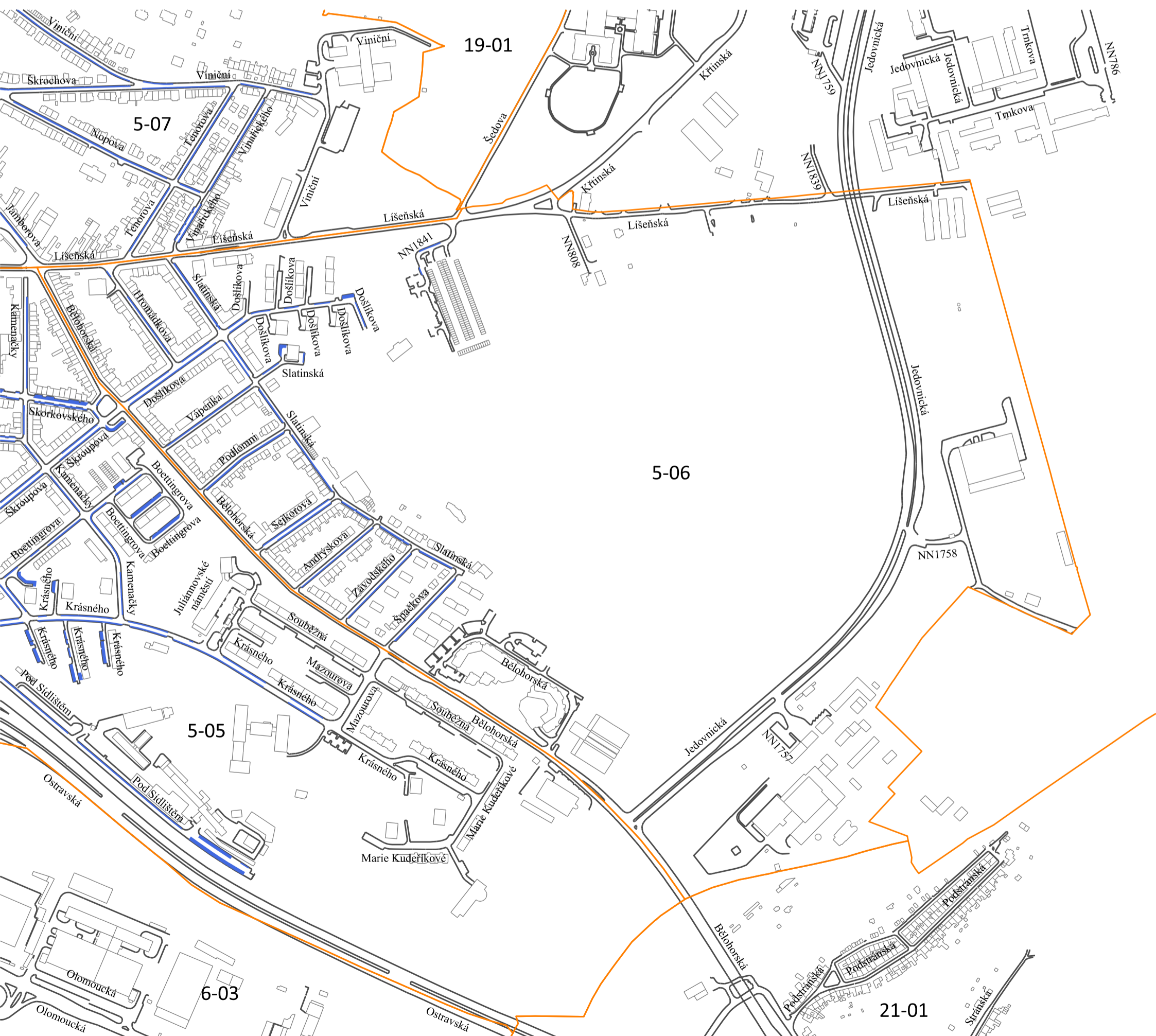

**Statutární město Brno**  
**Příloha č. 1**

nařízení č. 9/2026, kterým se mění nařízení statutárního města Brna č. 9/2019, kterým se vymezují oblasti statutárního města Brna, ve kterých lze místní komunikace nebo jejich určené úseky užít k stání silničních motorových vozidel za cenu sjednanou v souladu s cenovými předpisy, ve znění pozdějších nařízení

Vymezená oblast 5-06 a její regulované úseky  
FORMÁT A3, MĚŘITKO 1 : 5 500

**LEGENDA:**

-  HRANICE VYMEZENÉ OBLASTI
- X-YY** ČÍSLO VYMEZENÉ OBLASTI (X - ČÍSLO MĚSTSKÉ ČÁSTI, YY - ČÍSLO VYMEZENÉ OBLASTI V RÁMCI MĚSTSKÉ ČÁSTI)
- Slatinská NÁZEV ULICE
-  REGULOVANÉ ÚSEKY OZNAČENÉ ČERVENOU BARVOU VE SMYSLU ČLÁNKU 3 Odst. 4 NAŘÍZENÍ
-  REGULOVANÉ ÚSEKY OZNAČENÉ ZELENOU BARVOU VE SMYSLU ČLÁNKU 3 Odst. 4 NAŘÍZENÍ
-  REGULOVANÉ ÚSEKY OZNAČENÉ MODROU BARVOU VE SMYSLU ČLÁNKU 3 Odst. 4 NAŘÍZENÍ







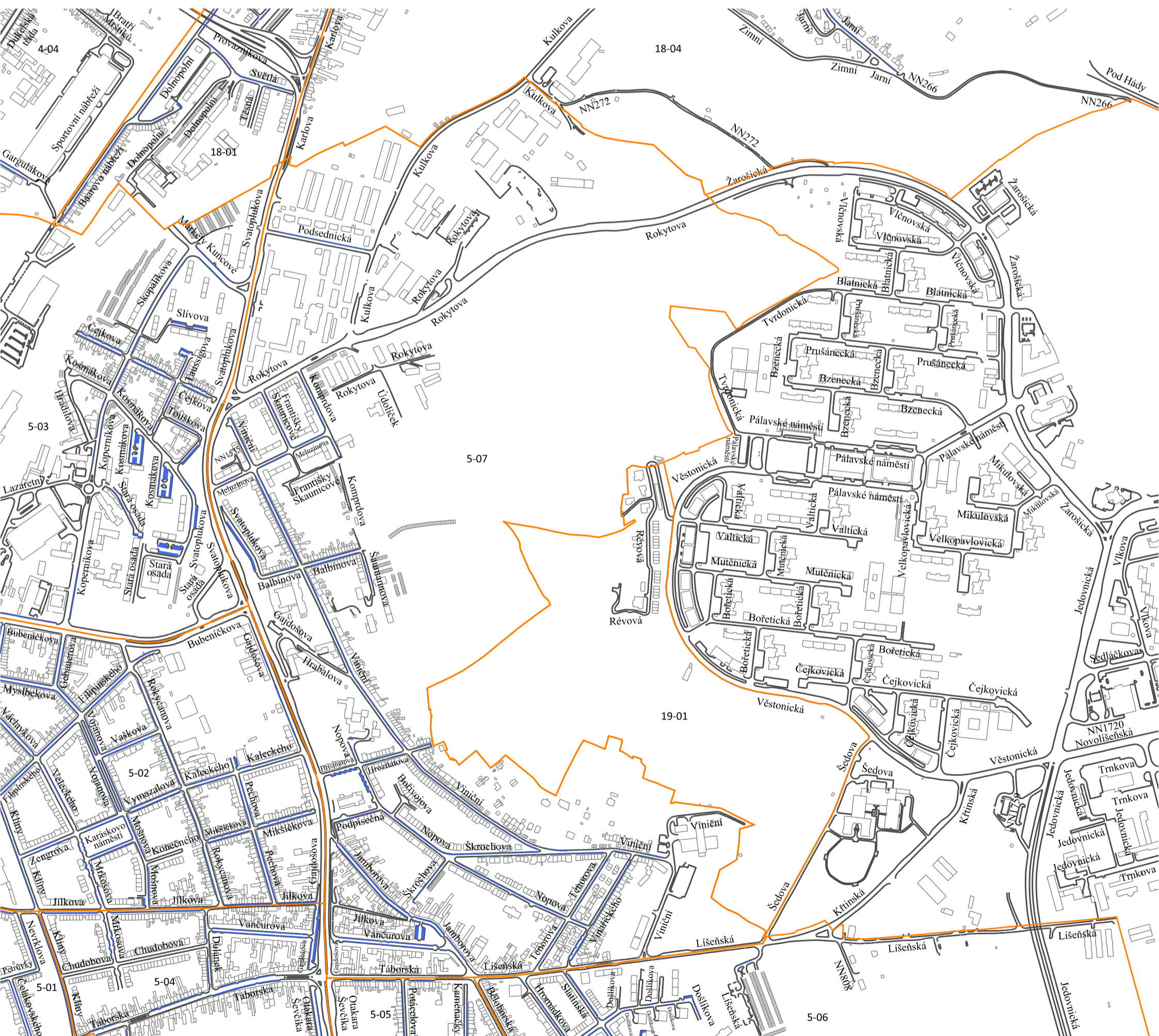

**Statutární město Brno**  
**Příloha č. 1**

nařízení č. 9/2026, kterým se mění nařízení statutárního města Brna č. 9/2019, kterým se vymezují oblasti statutárního města Brna, ve kterých lze místní komunikace nebo jejich určené úseky užit k stání silničních motorových vozidel za cenu sjednanou v souladu s cenovými předpisy, ve znění pozdějších nařízení

Vymezená oblast 5-07 a její regulované úseky  
FORMÁT A3, MĚŘITKO 1 : 8 000

**LEGENDA:**

-  HRANICE VYMEZENÉ OBLASTI
- X-YY** ČÍSLO VYMEZENÉ OBLASTI (X - ČÍSLO MĚSTSKÉ ČÁSTI, YY - ČÍSLO VYMEZENÉ OBLASTI V RÁMCI MĚSTSKÉ ČÁSTI)
- Viniční NÁZEV ULICE
-  REGULOVANÉ ÚSEKY OZNAČENÉ ČERVENOU BARVOU VE SMYSLU ČLÁNKU 3 ODS. 4 NAŘÍZENÍ
-  REGULOVANÉ ÚSEKY OZNAČENÉ ZELENOU BARVOU VE SMYSLU ČLÁNKU 3 ODS. 4 NAŘÍZENÍ
-  REGULOVANÉ ÚSEKY OZNAČENÉ MODROU BARVOU VE SMYSLU ČLÁNKU 3 ODS. 4 NAŘÍZENÍ







**Statutární město Brno**  
**Příloha č. 1**

nařízení č. 9/2026, kterým se mění nařízení statutárního města Brna č. 9/2019, kterým se vymezují oblasti statutárního města Brna, ve kterých lze místní komunikace nebo jejich určené úseky užít k stání silničních motorových vozidel za cenu sjednanou v souladu s cenovými předpisy, ve znění pozdějších nařízení

Vymezená oblast 6-01 a její regulované úseky  
FORMÁT A3, MĚŘITKO 1 : 5 500

**LEGENDA:**

-  HRANICE VYMEZENÉ OBLASTI
- X-YY** ČÍSLO VYMEZENÉ OBLASTI (X - ČÍSLO MĚSTSKÉ ČÁSTI, YY - ČÍSLO VYMEZENÉ OBLASTI V RÁMCI MĚSTSKÉ ČÁSTI)
- Charbulova NÁZEV ULICE
-  REGULOVANÉ ÚSEKY OZNAČENÉ ČERVENOU BARVOU VE SMYSLU ČLÁNKU 3 ODS. 4 NAŘÍZENÍ
-  REGULOVANÉ ÚSEKY OZNAČENÉ ZELENOU BARVOU VE SMYSLU ČLÁNKU 3 ODS. 4 NAŘÍZENÍ
-  REGULOVANÉ ÚSEKY OZNAČENÉ MODROU BARVOU VE SMYSLU ČLÁNKU 3 ODS. 4 NAŘÍZENÍ







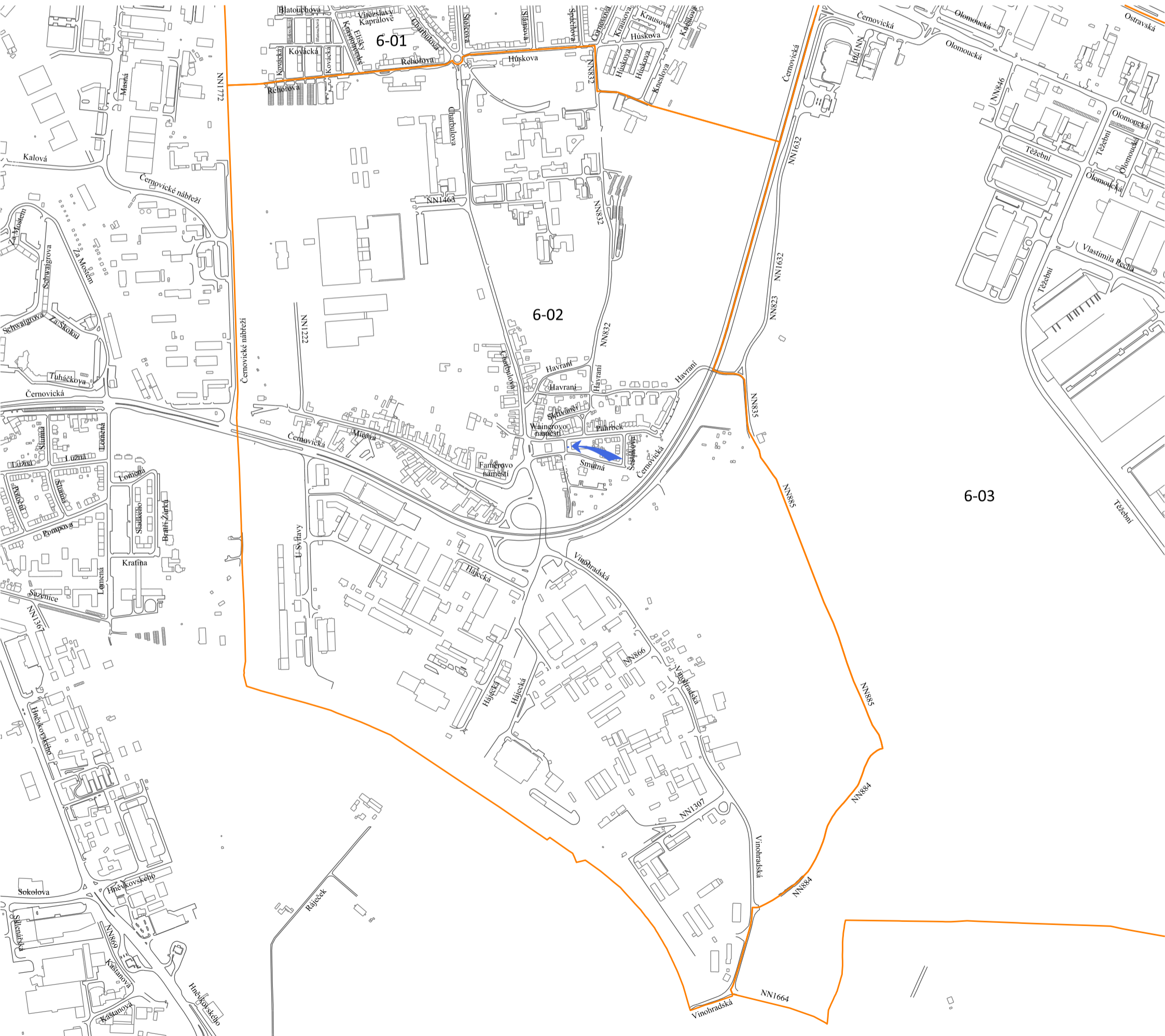

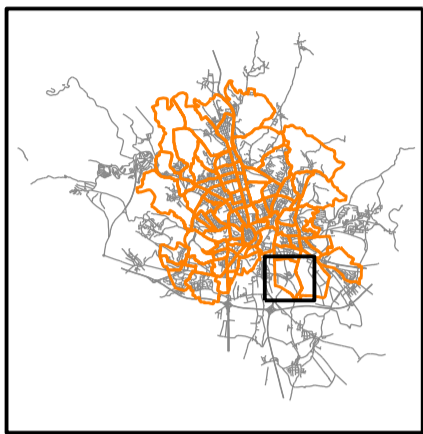
**Statutární město Brno**  
**Příloha č. 1**

nařízení č. 9/2026, kterým se mění nařízení statutárního města Brna č. 9/2019, kterým se vymezují oblasti statutárního města Brna, ve kterých lze místní komunikace nebo jejich určené úseky užít k stání silničních motorových vozidel za cenu sjednanou v souladu s cenovými předpisy, ve znění pozdějších nařízení

Vymezená oblast 6-02 a její regulované úseky  
FORMÁT A3, MĚŘITKO 1 : 9 000

**LEGENDA:**

-  HRANICE VYMEZENÉ OBLASTI
- X-YY** ČÍSLO VYMEZENÉ OBLASTI (X - ČÍSLO MĚSTSKÉ ČÁSTI,  
YY - ČÍSLO VYMEZENÉ OBLASTI V RÁMCI MĚSTSKÉ ČÁSTI)
- Pahrbek NÁZEV ULICE
-  REGULOVANÉ ÚSEKY OZNAČENÉ ČERVENOU BARVOU  
VE SMYSLU ČLÁNKU 3 ODS. 4 NAŘÍZENÍ
-  REGULOVANÉ ÚSEKY OZNAČENÉ ZELENOU BARVOU  
VE SMYSLU ČLÁNKU 3 ODS. 4 NAŘÍZENÍ
-  REGULOVANÉ ÚSEKY OZNAČENÉ MODROU BARVOU  
VE SMYSLU ČLÁNKU 3 ODS. 4 NAŘÍZENÍ







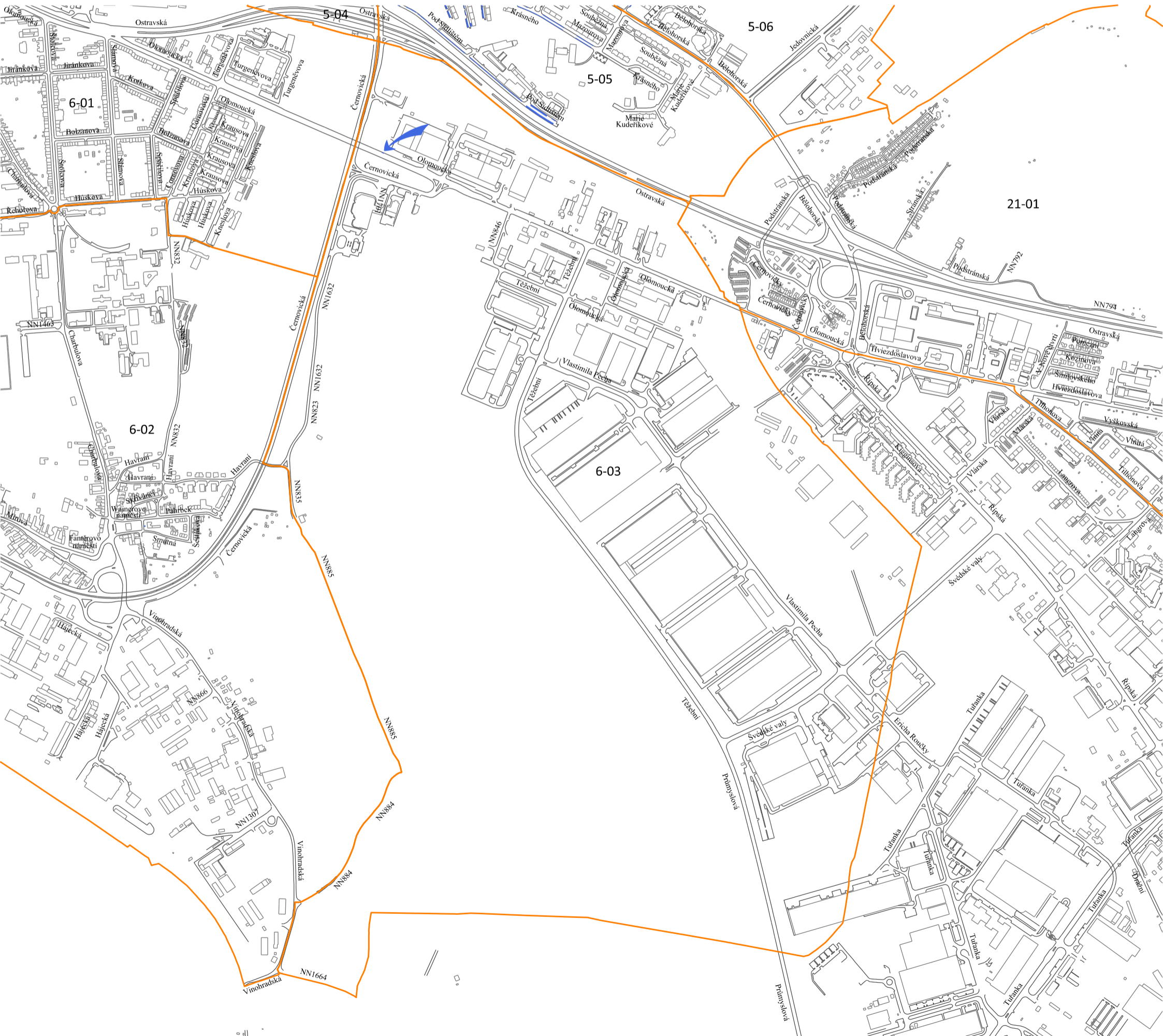

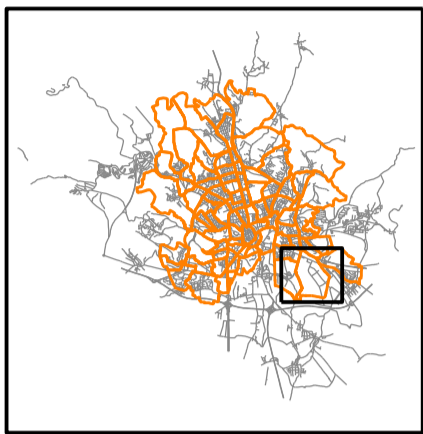
**Statutární město Brno  
Příloha č. 1**

nařízení č. 9/2026, kterým se mění nařízení statutárního města Brna č. 9/2019, kterým se vymezují oblasti statutárního města Brna, ve kterých lze místní komunikace nebo jejich určené úseky užít k stání silničních motorových vozidel za cenu sjednanou v souladu s cenovými předpisy, ve znění pozdějších nařízení

**Vymezená oblast 6-03 a její regulované úseky  
FORMÁT A3, MĚŘÍTKO 1 : 11 000**

**LEGENDA:**

-  HRANICE VYMEZENÉ OBLASTI
- X-YY** ČÍSLO VYMEZENÉ OBLASTI (X - ČÍSLO MĚSTSKÉ ČÁSTI,  
YY - ČÍSLO VYMEZENÉ OBLASTI V RÁMCI MĚSTSKÉ ČÁSTI)
- Průmyslová NÁZEV ULICE
-  REGULOVANÉ ÚSEKY OZNAČENÉ ČERVENOU BARVOU  
VE SMYSLU ČLÁNKU 3 ODS. 4 NAŘÍZENÍ
-  REGULOVANÉ ÚSEKY OZNAČENÉ ZELENOU BARVOU  
VE SMYSLU ČLÁNKU 3 ODS. 4 NAŘÍZENÍ
-  REGULOVANÉ ÚSEKY OZNAČENÉ MODROU BARVOU  
VE SMYSLU ČLÁNKU 3 ODS. 4 NAŘÍZENÍ



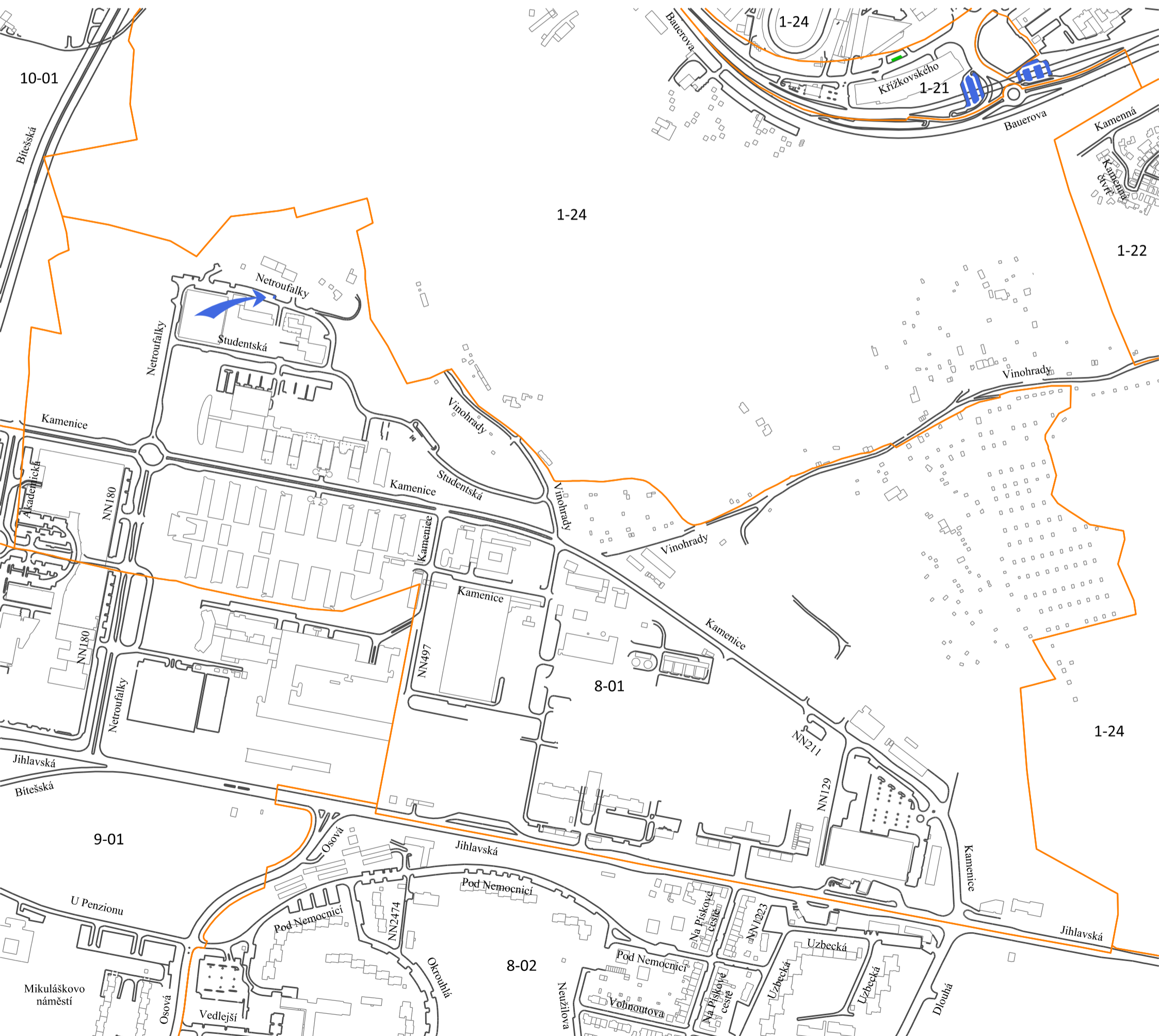

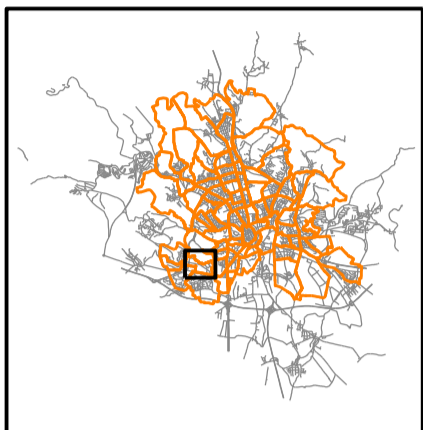
**Statutární město Brno**  
**Příloha č. 1**

nařízení č. 9/2026, kterým se mění nařízení statutárního města Brna č. 9/2019, kterým se vymezují oblasti statutárního města Brna, ve kterých lze místní komunikace nebo jejich určené úseky užit k stání silničních motorových vozidel za cenu sjednanou v souladu s cenovými předpisy, ve znění pozdějších nařízení

Vymezená oblast 8-01 a její regulované úseky  
FORMÁT A3, MĚŘITKO 1 : 5 500

**LEGENDA:**

- HRANICE VYMEZENÉ OBLASTI
- X-YY** ČÍSLO VYMEZENÉ OBLASTI (X - ČÍSLO MĚSTSKÉ ČÁSTI, YY - ČÍSLO VYMEZENÉ OBLASTI V RÁMCI MĚSTSKÉ ČÁSTI)
- Kamenice NÁZEV ULICE
- REGULOVANÉ ÚSEKY OZNAČENÉ ČERVENOU BARVOU VE SMYSLU ČLÁNKU 3 ODS. 4 NAŘÍZENÍ
- REGULOVANÉ ÚSEKY OZNAČENÉ ZELENOU BARVOU VE SMYSLU ČLÁNKU 3 ODS. 4 NAŘÍZENÍ
- REGULOVANÉ ÚSEKY OZNAČENÉ MODROU BARVOU VE SMYSLU ČLÁNKU 3 ODS. 4 NAŘÍZENÍ







**Statutární město Brno**  
**Příloha č. 1**

nařízení č. 9/2026, kterým se mění nařízení statutárního města Brna č. 9/2019, kterým se vymezují oblasti statutárního města Brna, ve kterých lze místní komunikace nebo jejich určené úseky užit k stání silničních motorových vozidel za cenu sjednanou v souladu s cenovými předpisy, ve znění pozdějších nařízení

Vymezená oblast 8-02 a její regulované úseky  
FORMÁT A3, MĚŘITKO 1 : 7 000

**LEGENDA:**

-  HRANICE VYMEZENÉ OBLASTI
- X-YY** ČÍSLO VYMEZENÉ OBLASTI (X - ČÍSLO MĚSTSKÉ ČÁSTI, YY - ČÍSLO VYMEZENÉ OBLASTI V RÁMCI MĚSTSKÉ ČÁSTI)
- Spodní NÁZEV ULICE
-  REGULOVANÉ ÚSEKY OZNAČENÉ ČERVENOU BARVOU VE SMYSLU ČLÁNKU 3 Odst. 4 NAŘÍZENÍ
-  REGULOVANÉ ÚSEKY OZNAČENÉ ZELENOU BARVOU VE SMYSLU ČLÁNKU 3 Odst. 4 NAŘÍZENÍ
-  REGULOVANÉ ÚSEKY OZNAČENÉ MODROU BARVOU VE SMYSLU ČLÁNKU 3 Odst. 4 NAŘÍZENÍ







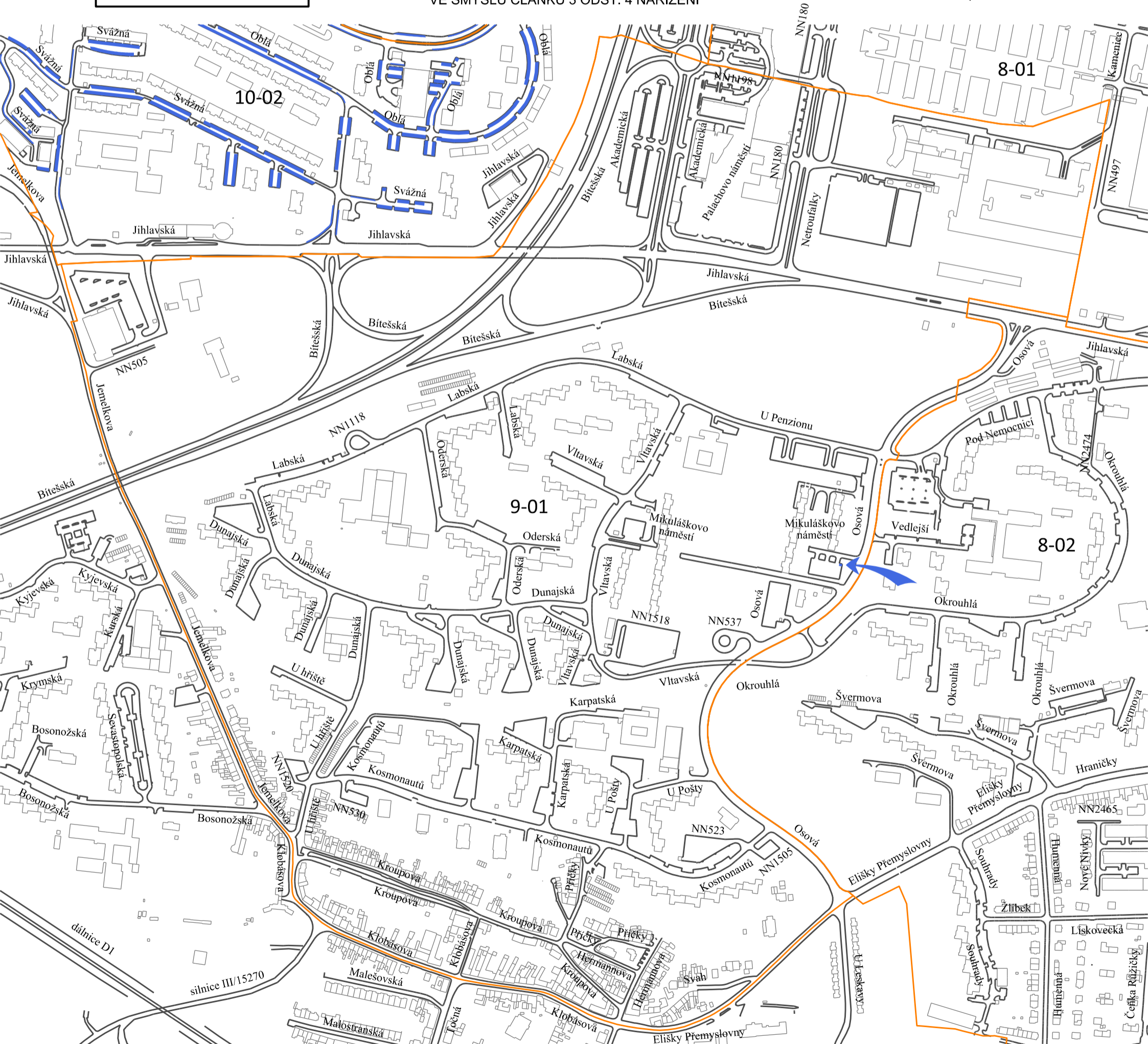
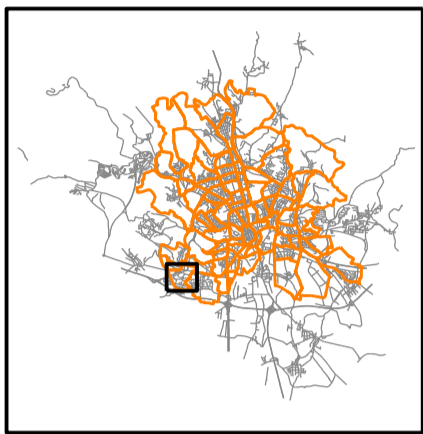

**Statutární město Brno**  
**Příloha č. 1**

nařízení č. 9/2026, kterým se mění nařízení statutárního města Brna č. 9/2019, kterým se vymezují oblasti statutárního města Brna, ve kterých lze místní komunikace nebo jejich určené úseky užít k stání silničních motorových vozidel za cenu sjednanou v souladu s cenovými předpisy, ve znění pozdějších nařízení

Vymezená oblast 9-01 a její regulované úseky  
FORMÁT A3, MĚŘITKO 1 : 5 500

**LEGENDA:**

-  HRANICE VYMEZENÉ OBLASTI
- X-YY** ČÍSLO VYMEZENÉ OBLASTI (X - ČÍSLO MĚSTSKÉ ČÁSTI, YY - ČÍSLO VYMEZENÉ OBLASTI V RÁMCI MĚSTSKÉ ČÁSTI)
- Dunajská NÁZEV ULICE
-  REGULOVANÉ ÚSEKY OZNAČENÉ ČERVENOU BARVOU VE SMYSLU ČLÁNKU 3 Odst. 4 NAŘÍZENÍ
-  REGULOVANÉ ÚSEKY OZNAČENÉ ZELENOU BARVOU VE SMYSLU ČLÁNKU 3 Odst. 4 NAŘÍZENÍ
-  REGULOVANÉ ÚSEKY OZNAČENÉ MODROU BARVOU VE SMYSLU ČLÁNKU 3 Odst. 4 NAŘÍZENÍ



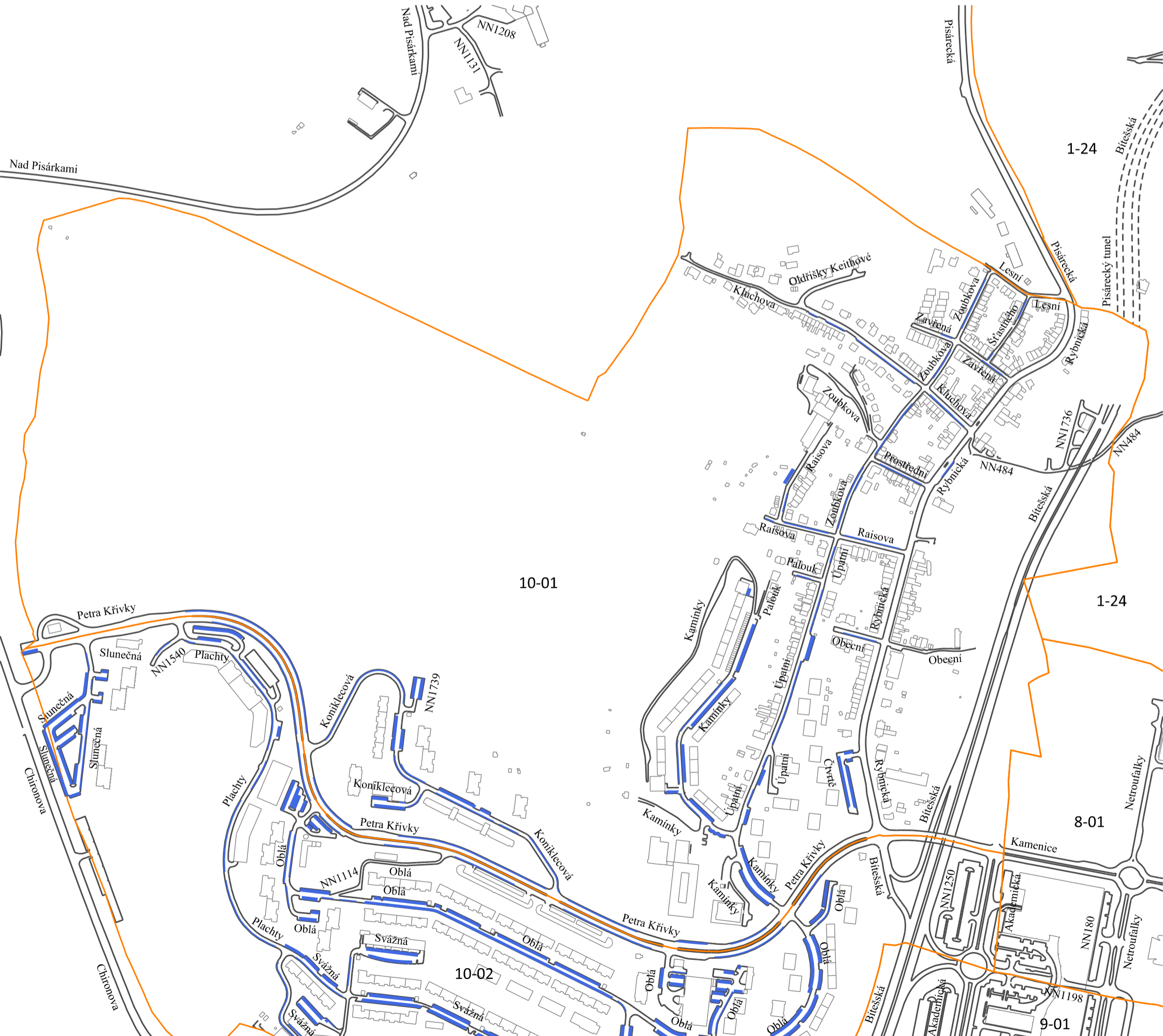

**Statutární město Brno**  
**Příloha č. 1**

nařízení č. 9/2026, kterým se mění nařízení statutárního města Brna č. 9/2019, kterým se vymezují oblasti statutárního města Brna, ve kterých lze místní komunikace nebo jejich určené úseky užit k stání silničních motorových vozidel za cenu sjednanou v souladu s cenovými předpisy, ve znění pozdějších nařízení

Vymezená oblast 10-01 a její regulované úseky  
FORMÁT A3, MĚŘITKO 1 : 5 500

**LEGENDA:**

- HRANICE VYMEZENÉ OBLASTI
- X-YY** ČÍSLO VYMEZENÉ OBLASTI (X - ČÍSLO MĚSTSKÉ ČÁSTI,  
YY - ČÍSLO VYMEZENÉ OBLASTI V RÁMCI MĚSTSKÉ ČÁSTI)
- Rybářská NÁZEV ULICE
- REGULOVANÉ ÚSEKY OZNAČENÉ ČERVENOU BARVOU  
VE SMYSLU ČLÁNKU 3 ODS. 4 NAŘÍZENÍ
- REGULOVANÉ ÚSEKY OZNAČENÉ ZELENOU BARVOU  
VE SMYSLU ČLÁNKU 3 ODS. 4 NAŘÍZENÍ
- REGULOVANÉ ÚSEKY OZNAČENÉ MODROU BARVOU  
VE SMYSLU ČLÁNKU 3 ODS. 4 NAŘÍZENÍ







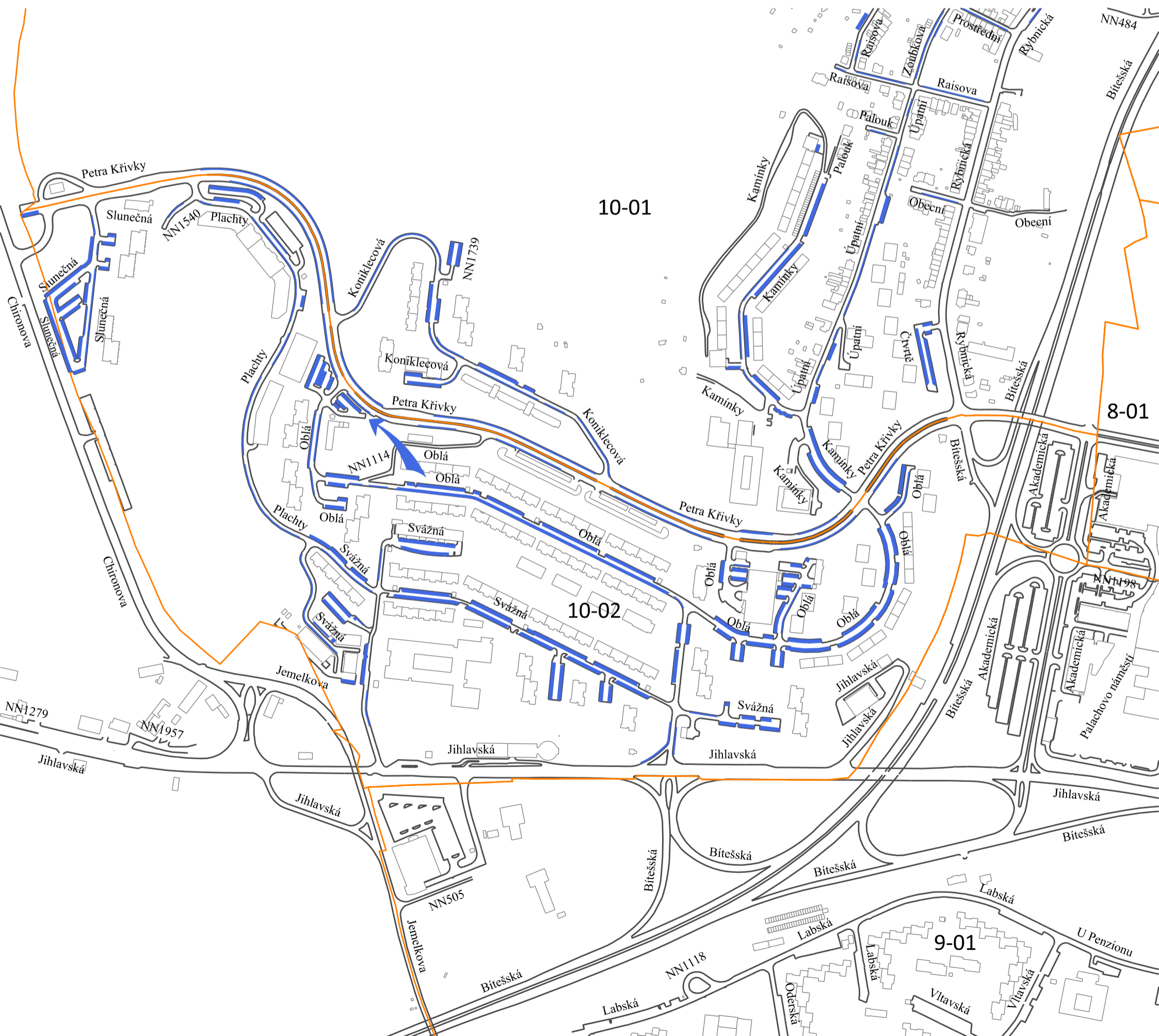

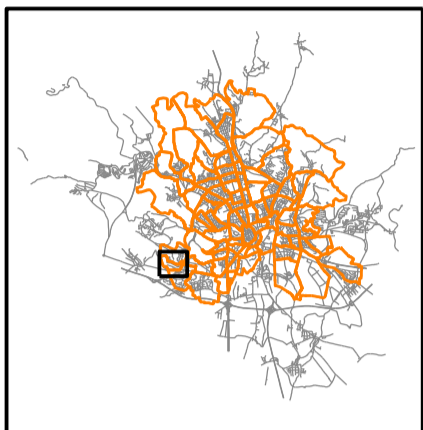
**Statutární město Brno**  
**Příloha č. 1**

nařízení č. 9/2026, kterým se mění nařízení statutárního města Brna č. 9/2019, kterým se vymezují oblasti statutárního města Brna, ve kterých lze místní komunikace nebo jejich určené úseky užit k stání silničních motorových vozidel za cenu sjednanou v souladu s cenovými předpisy, ve znění pozdějších nařízení

Vymezená oblast 10-02 a její regulované úseky  
FORMÁT A3, MĚŘITKO 1 : 5 000

**LEGENDA:**

-  HRANICE VYMEZENÉ OBLASTI
- X-YY** ČÍSLO VYMEZENÉ OBLASTI (X - ČÍSLO MĚSTSKÉ ČÁSTI,  
YY - ČÍSLO VYMEZENÉ OBLASTI V RÁMCI MĚSTSKÉ ČÁSTI)
- Oblá NÁZEV ULICE
-  REGULOVANÉ ÚSEKY OZNAČENÉ ČERVENOU BARVOU  
VE SMYSLU ČLÁNKU 3 ODS. 4 NAŘÍZENÍ
-  REGULOVANÉ ÚSEKY OZNAČENÉ ZELENOU BARVOU  
VE SMYSLU ČLÁNKU 3 ODS. 4 NAŘÍZENÍ
-  REGULOVANÉ ÚSEKY OZNAČENÉ MODROU BARVOU  
VE SMYSLU ČLÁNKU 3 ODS. 4 NAŘÍZENÍ







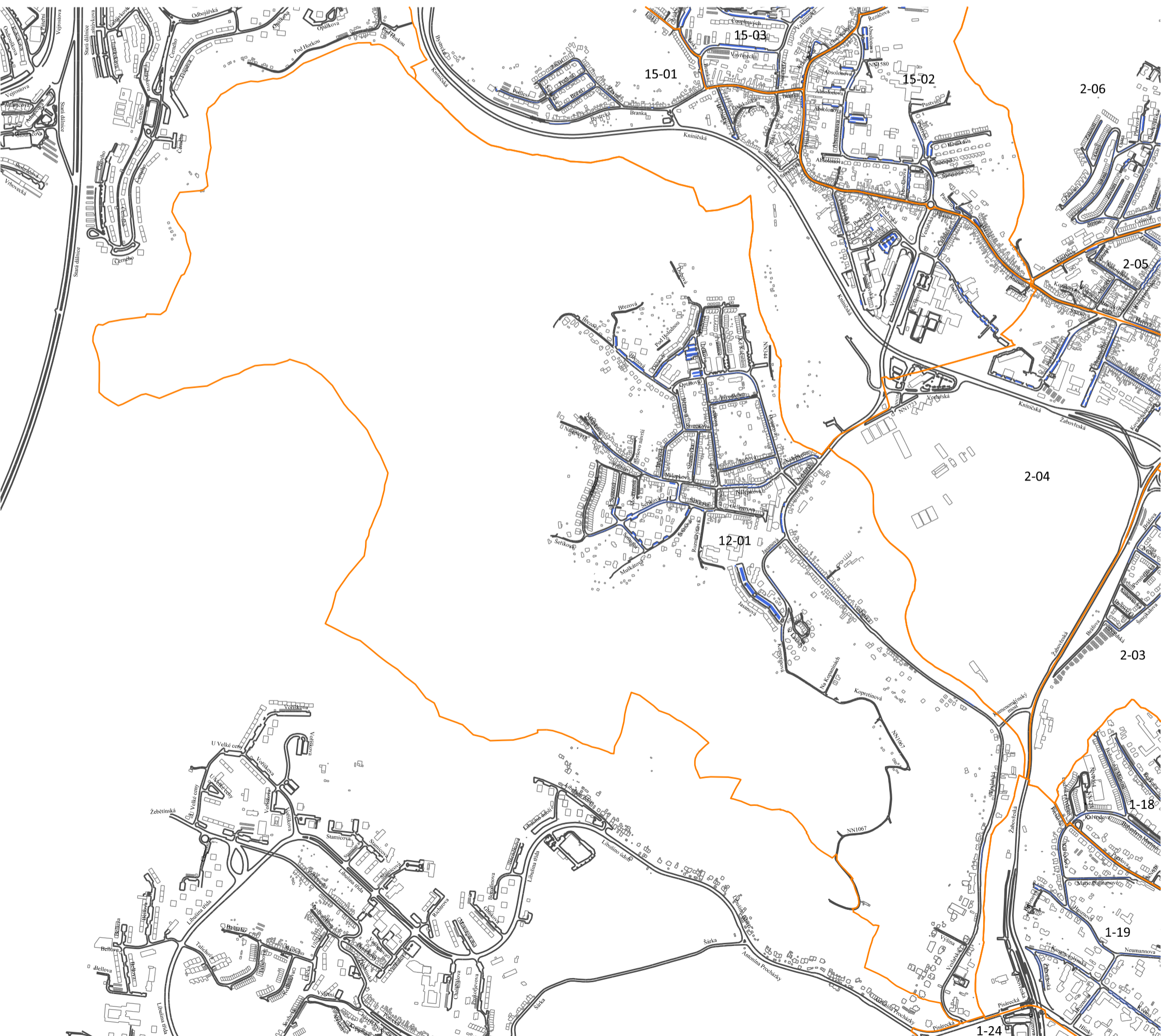

**Statutární město Brno**  
**Příloha č. 1**

nařízení č. 9/2026, kterým se mění nařízení statutárního města Brna č. 9/2019, kterým se vymezují oblasti statutárního města Brna, ve kterých lze místní komunikace nebo jejich určené úseky užit k stání silničních motorových vozidel za cenu sjednanou v souladu s cenovými předpisy, ve znění pozdějších nařízení

Vymezená oblast 12-01 a její regulované úseky  
FORMÁT A3, MĚŘÍTKO 1 : 13 000

**LEGENDA:**

-  HRANICE VYMEZENÉ OBLASTI
- X-YY** ČÍSLO VYMEZENÉ OBLASTI (X - ČÍSLO MĚSTSKÉ ČÁSTI,  
YY - ČÍSLO VYMEZENÉ OBLASTI V RÁMCI MĚSTSKÉ ČÁSTI)
- Veslařská NÁZEV ULICE
-  REGULOVANÉ ÚSEKY OZNAČENÉ ČERVENOU BARVOU  
VE SMYSLU ČLÁNKU 3 ODS. 4 NAŘÍZENÍ
-  REGULOVANÉ ÚSEKY OZNAČENÉ ZELENOU BARVOU  
VE SMYSLU ČLÁNKU 3 ODS. 4 NAŘÍZENÍ
-  REGULOVANÉ ÚSEKY OZNAČENÉ MODROU BARVOU  
VE SMYSLU ČLÁNKU 3 ODS. 4 NAŘÍZENÍ



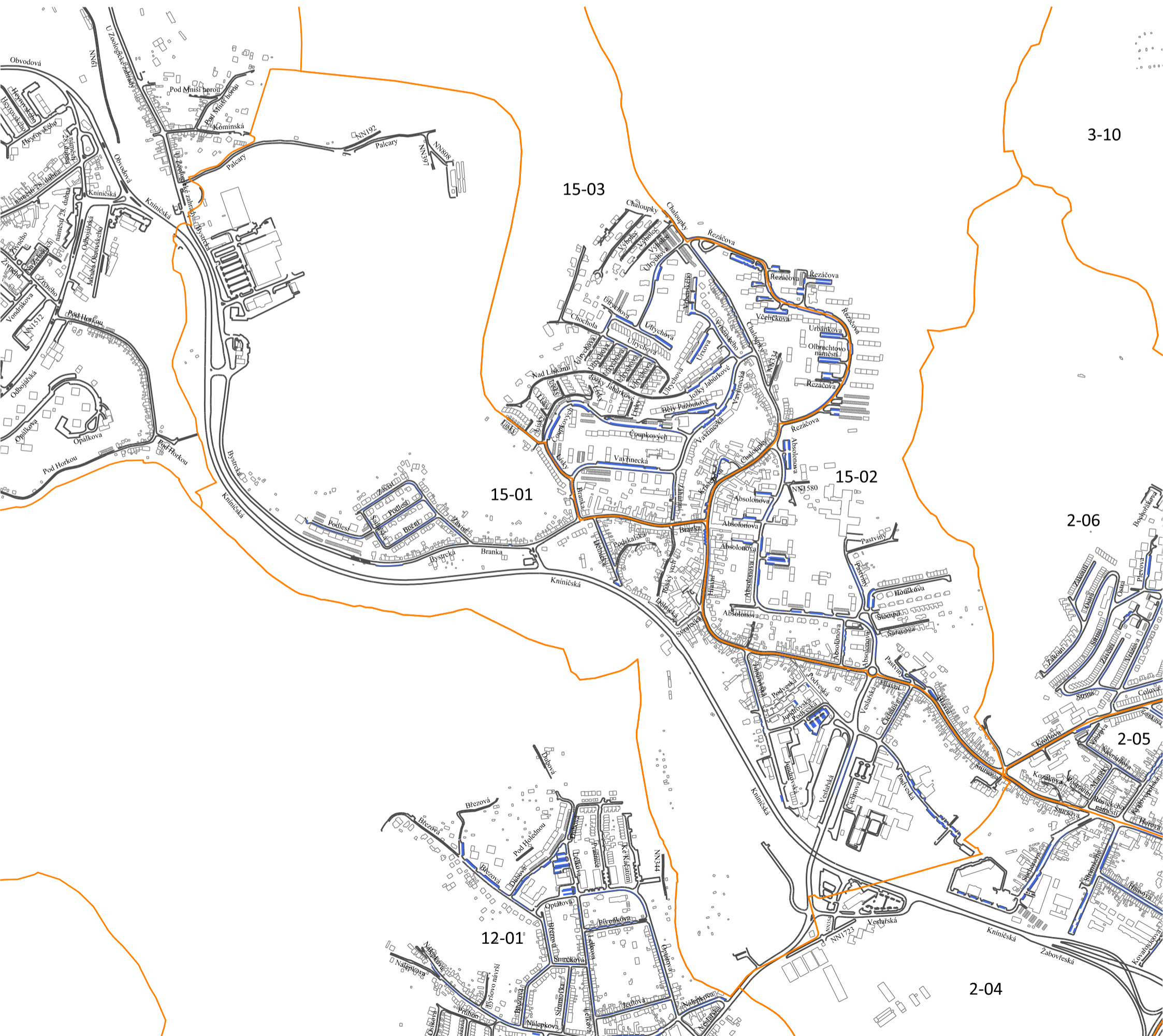

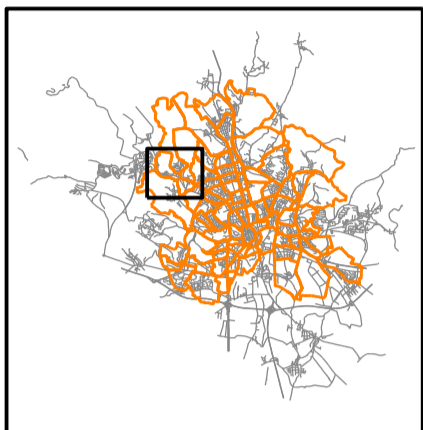
**Statutární město Brno**  
**Příloha č. 1**

nařízení č. 9/2026, kterým se mění nařízení statutárního města Brna č. 9/2019, kterým se vymezují oblasti statutárního města Brna, ve kterých lze místní komunikace nebo jejich určené úseky užit k stání silničních motorových vozidel za cenu sjednanou v souladu s cenovými předpisy, ve znění pozdějších nařízení

Vymezená oblast 15-01 a její regulované úseky  
FORMÁT A3, MĚŘÍTKO 1 : 10 000

**LEGENDA:**

- HRANICE VYMEZENÉ OBLASTI
- X-YY** ČÍSLO VYMEZENÉ OBLASTI (X - ČÍSLO MĚSTSKÉ ČÁSTI, YY - ČÍSLO VYMEZENÉ OBLASTI V RÁMCI MĚSTSKÉ ČÁSTI)
- Kníničská NÁZEV ULICE
- REGULOVANÉ ÚSEKY OZNAČENÉ ČERVENOU BARVOU VE SMYSLU ČLÁNKU 3 ODS. 4 NAŘÍZENÍ
- REGULOVANÉ ÚSEKY OZNAČENÉ ZELENOU BARVOU VE SMYSLU ČLÁNKU 3 ODS. 4 NAŘÍZENÍ
- REGULOVANÉ ÚSEKY OZNAČENÉ MODROU BARVOU VE SMYSLU ČLÁNKU 3 ODS. 4 NAŘÍZENÍ







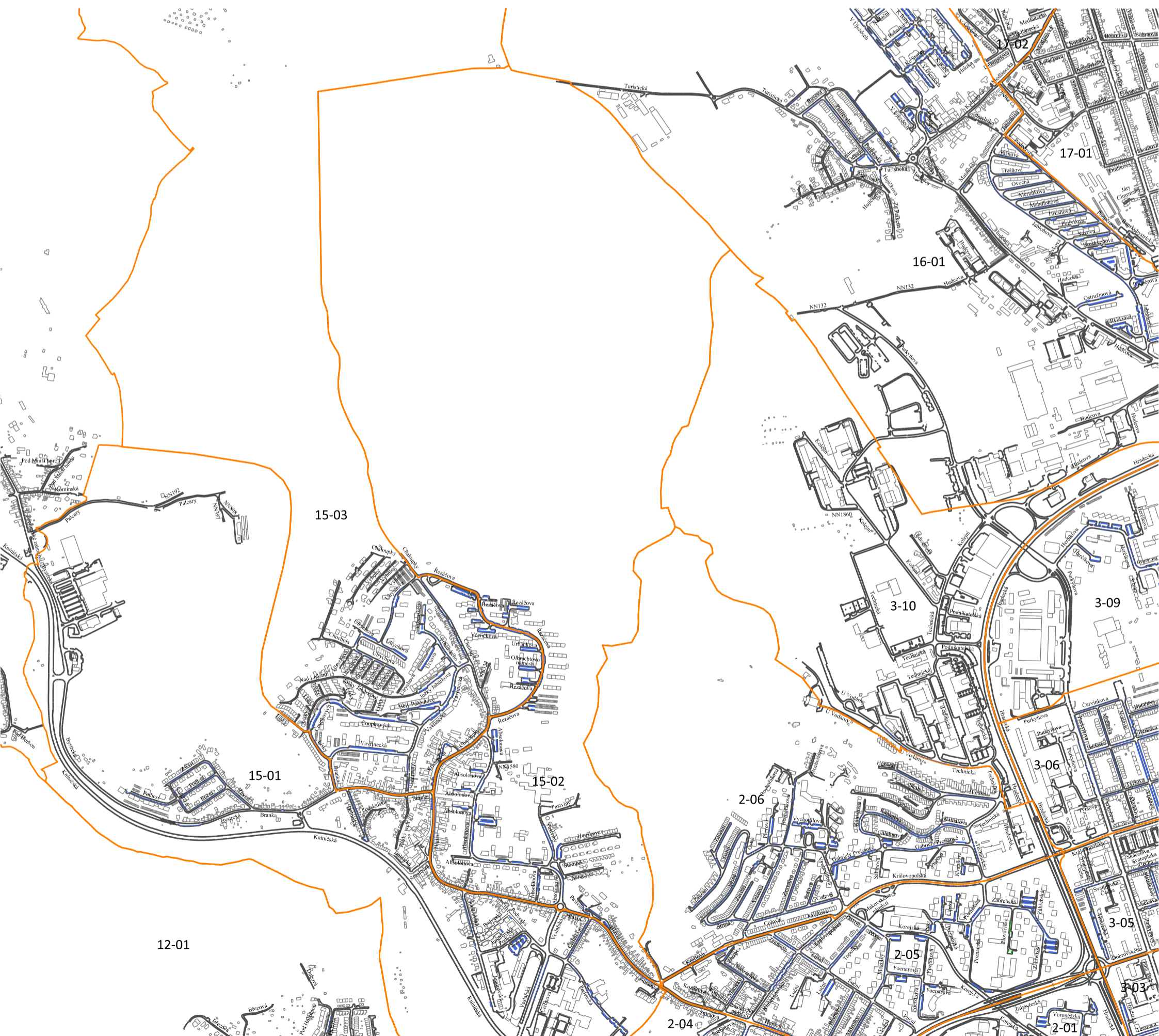

**Statutární město Brno**  
**Příloha č. 1**

nařízení č. 9/2026, kterým se mění nařízení statutárního města Brna č. 9/2019, kterým se vymezují oblasti statutárního města Brna, ve kterých lze místní komunikace nebo jejich určené úseky užit k stání silničních motorových vozidel za cenu sjednanou v souladu s cenovými předpisy, ve znění pozdějších nařízení

Vymezená oblast 15-02 a její regulované úseky  
FORMÁT A3, MĚŘÍTKO 1 : 13 000

**LEGENDA:**

-  HRANICE VYMEZENÉ OBLASTI
- X-YY** ČÍSLO VYMEZENÉ OBLASTI (X - ČÍSLO MĚSTSKÉ ČÁSTI, YY - ČÍSLO VYMEZENÉ OBLASTI V RÁMCI MĚSTSKÉ ČÁSTI)
- Absolonova NÁZEV ULICE
-  REGULOVANÉ ÚSEKY OZNAČENÉ ČERVENOU BARVOU VE SMYSLU ČLÁNKU 3 ODS. 4 NAŘÍZENÍ
-  REGULOVANÉ ÚSEKY OZNAČENÉ ZELENOU BARVOU VE SMYSLU ČLÁNKU 3 ODS. 4 NAŘÍZENÍ
-  REGULOVANÉ ÚSEKY OZNAČENÉ MODROU BARVOU VE SMYSLU ČLÁNKU 3 ODS. 4 NAŘÍZENÍ







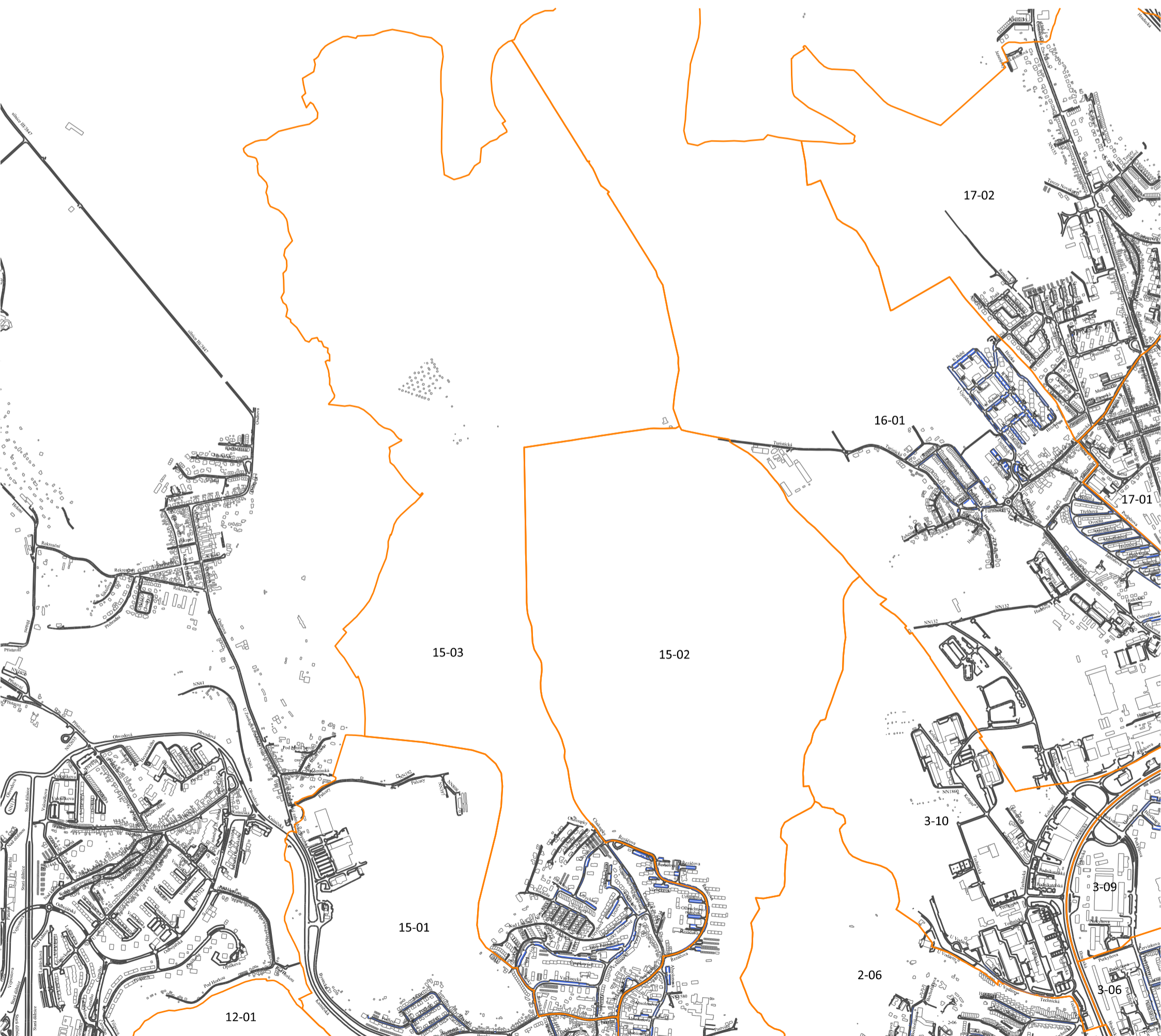

**Statutární město Brno**  
**Příloha č. 1**

nařízení č. 9/2026, kterým se mění nařízení statutárního města Brna č. 9/2019, kterým se vymezují oblasti statutárního města Brna, ve kterých lze místní komunikace nebo jejich určené úseky užit k stání silničních motorových vozidel za cenu sjednanou v souladu s cenovými předpisy, ve znění pozdějších nařízení

Vymezená oblast 15-03 a její regulované úseky  
FORMÁT A3, MĚŘÍTKO 1 : 16 000

**LEGENDA:**

-  HRANICE VYMEZENÉ OBLASTI
- X-YY** ČÍSLO VYMEZENÉ OBLASTI (X - ČÍSLO MĚSTSKÉ ČÁSTI,  
YY - ČÍSLO VYMEZENÉ OBLASTI V RÁMCI MĚSTSKÉ ČÁSTI)
- Chaloupky NÁZEV ULICE
-  REGULOVANÉ ÚSEKY OZNAČENÉ ČERVENOU BARVOU  
VE SMYSLU ČLÁNKU 3 ODS. 4 NAŘÍZENÍ
-  REGULOVANÉ ÚSEKY OZNAČENÉ ZELENOU BARVOU  
VE SMYSLU ČLÁNKU 3 ODS. 4 NAŘÍZENÍ
-  REGULOVANÉ ÚSEKY OZNAČENÉ MODROU BARVOU  
VE SMYSLU ČLÁNKU 3 ODS. 4 NAŘÍZENÍ







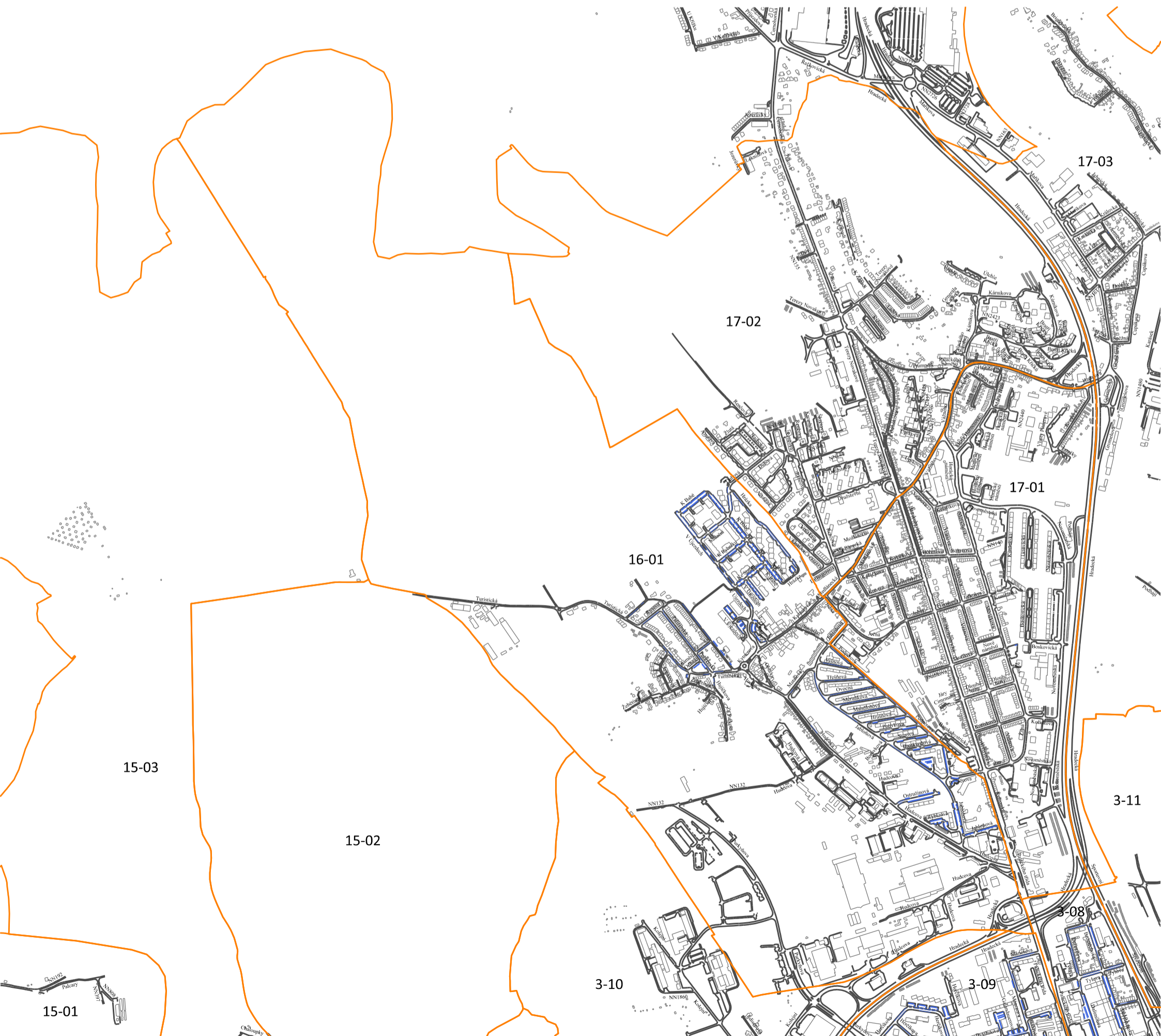

**Statutární město Brno**  
**Příloha č. 1**

nařízení č. 9/2026, kterým se mění nařízení statutárního města Brna č. 9/2019, kterým se vymezují oblasti statutárního města Brna, ve kterých lze místní komunikace nebo jejich určené úseky užit k stání silničních motorových vozidel za cenu sjednanou v souladu s cenovými předpisy, ve znění pozdějších nařízení

Vymezená oblast 16-01 a její regulované úseky  
FORMÁT A3, MĚŘÍTKO 1 : 14 000

**LEGENDA:**

-  HRANICE VYMEZENÉ OBLASTI
- X-YY** ČÍSLO VYMEZENÉ OBLASTI (X - ČÍSLO MĚSTSKÉ ČÁSTI, YY - ČÍSLO VYMEZENÉ OBLASTI V RÁMCI MĚSTSKÉ ČÁSTI)
- Hudcova NÁZEV ULICE
-  REGULOVANÉ ÚSEKY OZNAČENÉ ČERVENOU BARVOU VE SMYSLU ČLÁNKU 3 ODS. 4 NAŘÍZENÍ
-  REGULOVANÉ ÚSEKY OZNAČENÉ ZELENOU BARVOU VE SMYSLU ČLÁNKU 3 ODS. 4 NAŘÍZENÍ
-  REGULOVANÉ ÚSEKY OZNAČENÉ MODROU BARVOU VE SMYSLU ČLÁNKU 3 ODS. 4 NAŘÍZENÍ







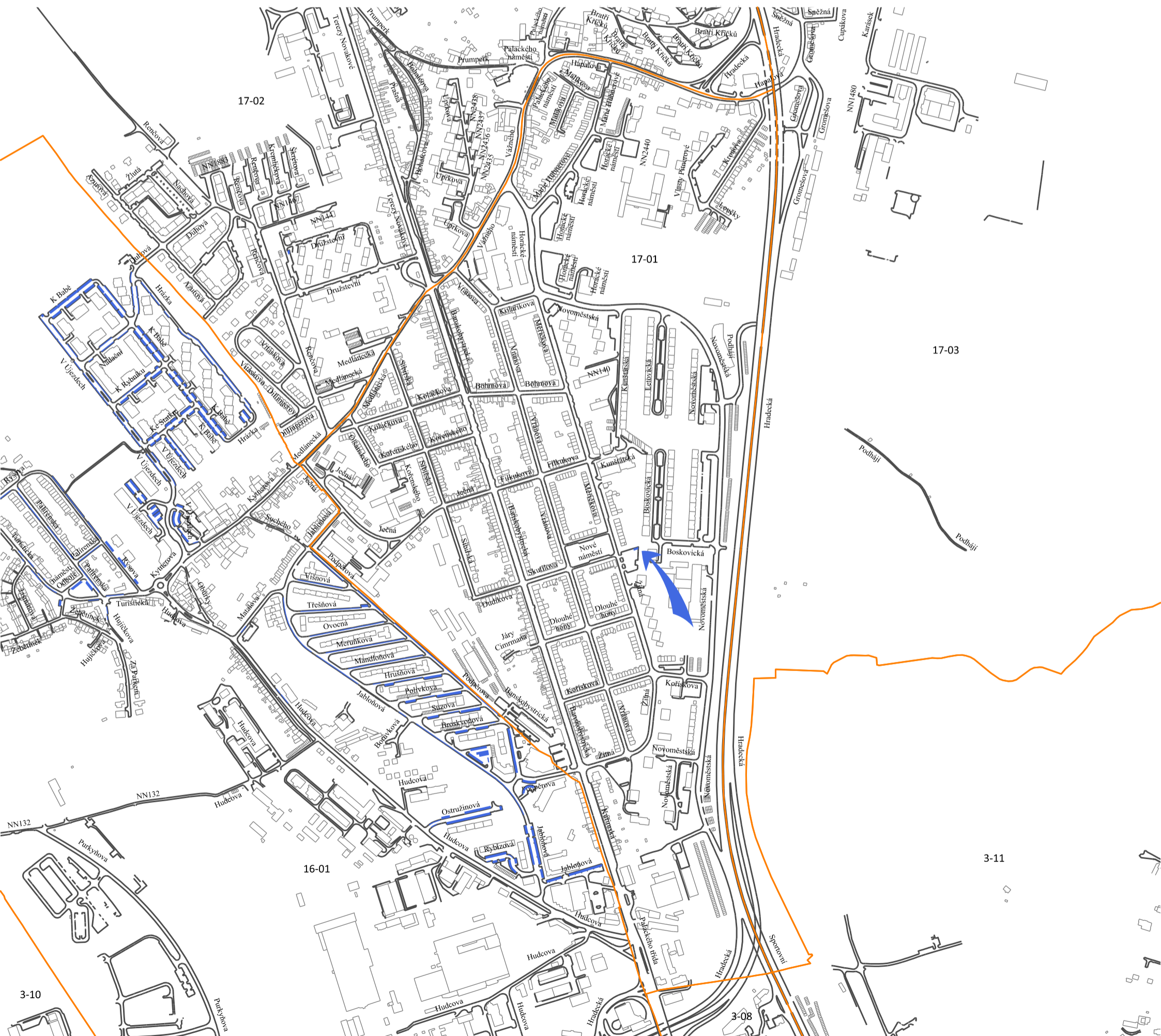

**Statutární město Brno**  
**Příloha č. 1**

nařízení č. 9/2026, kterým se mění nařízení statutárního města Brna č. 9/2019, kterým se vymezují oblasti statutárního města Brna, ve kterých lze místní komunikace nebo jejich určené úseky užít k stání silničních motorových vozidel za cenu sjednanou v souladu s cenovými předpisy, ve znění pozdějších nařízení

Vymezená oblast 17-01 a její regulované úseky  
FORMÁT A3, MĚŘITKO 1 : 8 000

**LEGENDA:**

-  HRANICE VYMEZENÉ OBLASTI
- X-YY** ČÍSLO VYMEZENÉ OBLASTI (X - ČÍSLO MĚSTSKÉ ČÁSTI, YY - ČÍSLO VYMEZENÉ OBLASTI V RÁMCI MĚSTSKÉ ČÁSTI)
- Banskobystrická NÁZEV ULICE
-  REGULOVANÉ ÚSEKY OZNAČENÉ ČERVENOU BARVOU VE SMYSLU ČLÁNKU 3 ODS. 4 NAŘÍZENÍ
-  REGULOVANÉ ÚSEKY OZNAČENÉ ZELENOU BARVOU VE SMYSLU ČLÁNKU 3 ODS. 4 NAŘÍZENÍ
-  REGULOVANÉ ÚSEKY OZNAČENÉ MODROU BARVOU VE SMYSLU ČLÁNKU 3 ODS. 4 NAŘÍZENÍ







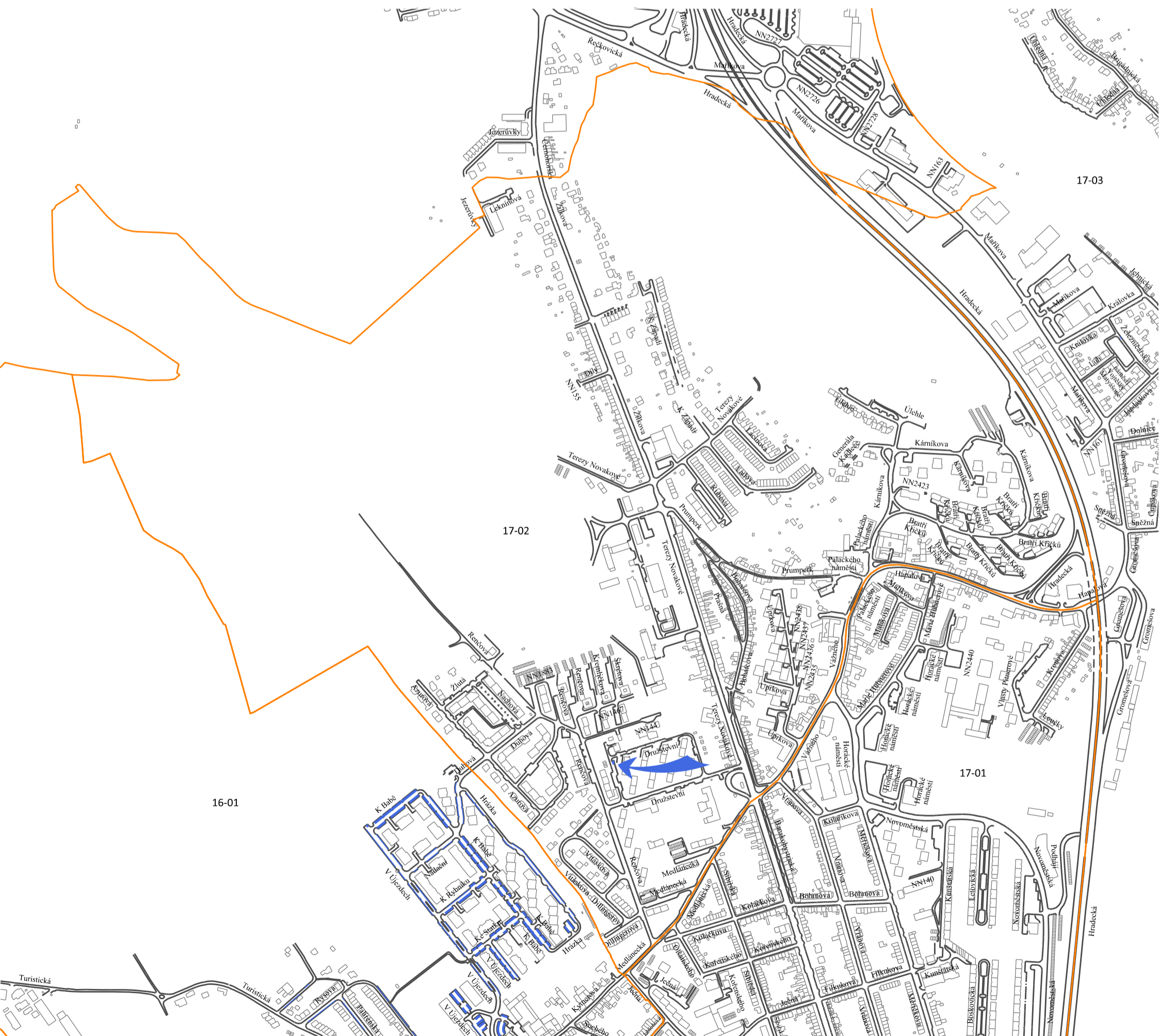

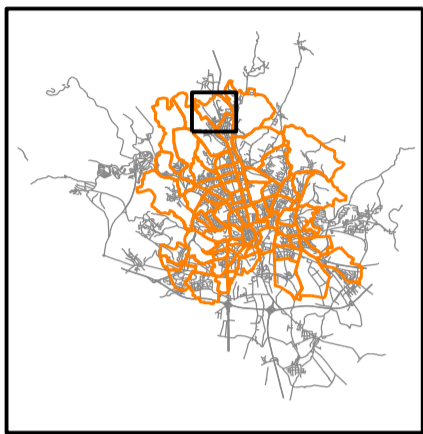
**Statutární město Brno**  
**Příloha č. 1**

nařízení č. 9/2026, kterým se mění nařízení statutárního města Brna č. 9/2019, kterým se vymezují oblasti statutárního města Brna, ve kterých lze místní komunikace nebo jejich určené úseky užit k stání silničních motorových vozidel za cenu sjednanou v souladu s cenovými předpisy, ve znění pozdějších nařízení

Vymezená oblast 17-02 a její regulované úseky  
FORMÁT A3, MĚŘITKO 1 : 8 000

**LEGENDA:**

-  HRANICE VYMEZENÉ OBLASTI
- X-YY** ČÍSLO VYMEZENÉ OBLASTI (X - ČÍSLO MĚSTSKÉ ČÁSTI,  
YY - ČÍSLO VYMEZENÉ OBLASTI V RÁMCI MĚSTSKÉ ČÁSTI)
- Terezy  
Novákové NÁZEV ULICE
-  REGULOVANÉ ÚSEKY OZNAČENÉ ČERVENOU BARVOU  
VE SMYSLU ČLÁNKU 3 ODS. 4 NAŘÍZENÍ
-  REGULOVANÉ ÚSEKY OZNAČENÉ ZELENOU BARVOU  
VE SMYSLU ČLÁNKU 3 ODS. 4 NAŘÍZENÍ
-  REGULOVANÉ ÚSEKY OZNAČENÉ MODROU BARVOU  
VE SMYSLU ČLÁNKU 3 ODS. 4 NAŘÍZENÍ







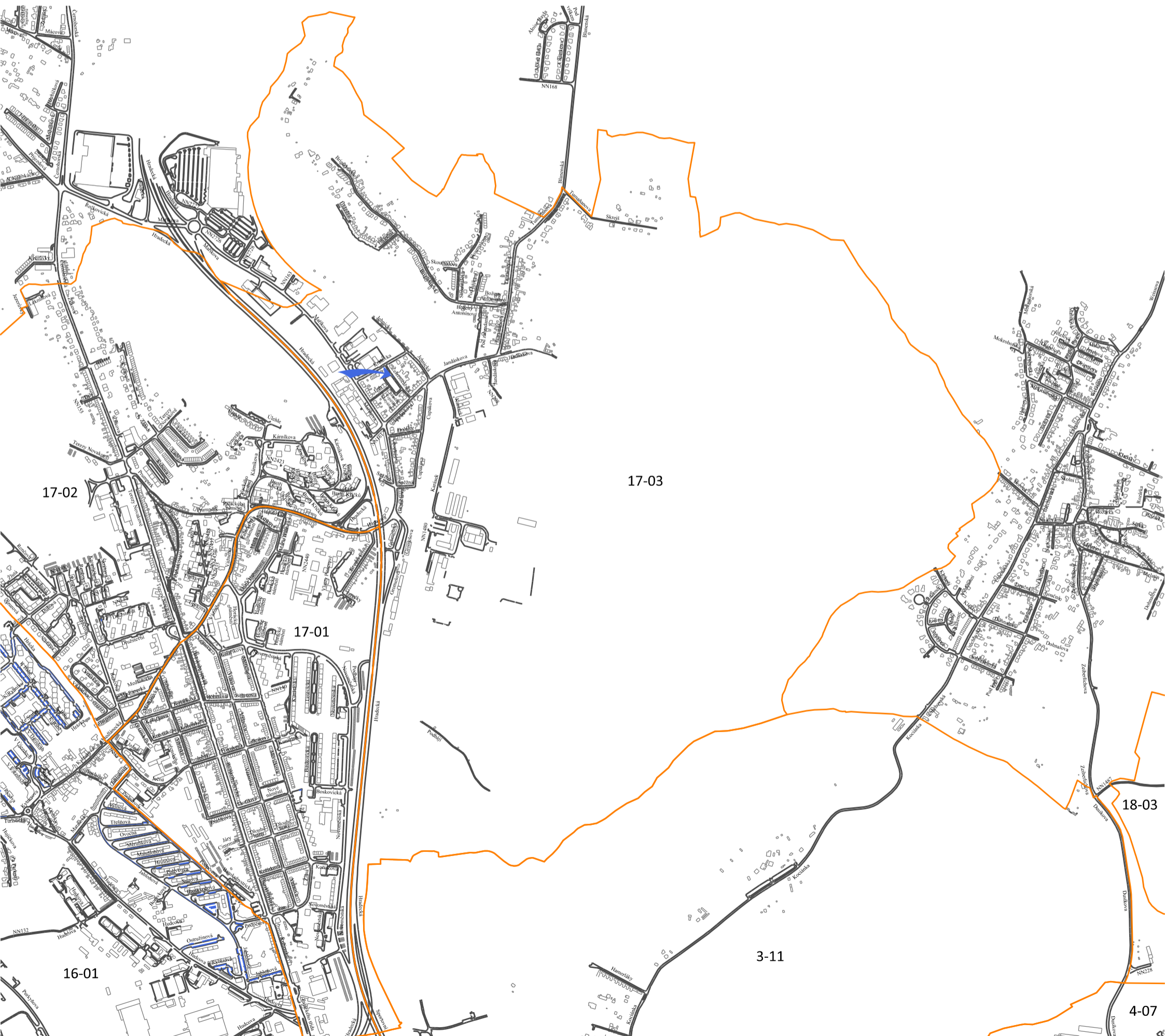

**Statutární město Brno**  
**Příloha č. 1**

nařízení č. 9/2026, kterým se mění nařízení statutárního města Brna č. 9/2019, kterým se vymezují oblasti statutárního města Brna, ve kterých lze místní komunikace nebo jejich určené úseky užit k stání silničních motorových vozidel za cenu sjednanou v souladu s cenovými předpisy, ve znění pozdějších nařízení

Vymezená oblast 17-03 a její regulované úseky  
FORMÁT A3, MĚŘÍTKO 1 : 14 000





**LEGENDA:**

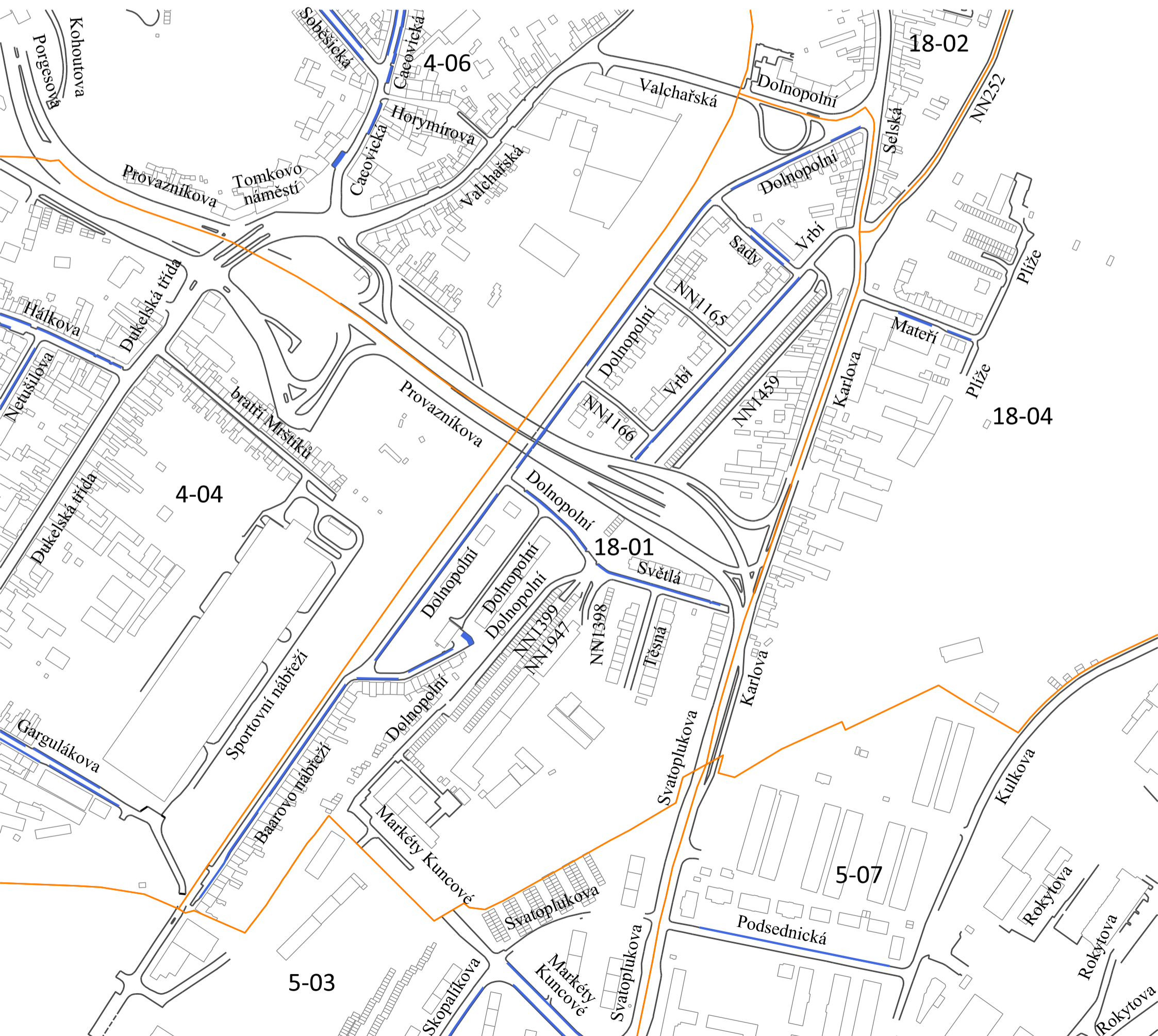

-  HRANICE VYMEZENÉ OBLASTI
- X-YY** ČÍSLO VYMEZENÉ OBLASTI (X - ČÍSLO MĚSTSKÉ ČÁSTI, YY - ČÍSLO VYMEZENÉ OBLASTI V RÁMCI MĚSTSKÉ ČÁSTI)
- Jandáskova NÁZEV ULICE
-  REGULOVANÉ ÚSEKY OZNAČENÉ ČERVENOU BARVOU VE SMYSLU ČLÁNKU 3 ODS. 4 NAŘÍZENÍ
-  REGULOVANÉ ÚSEKY OZNAČENÉ ZELENOU BARVOU VE SMYSLU ČLÁNKU 3 ODS. 4 NAŘÍZENÍ
-  REGULOVANÉ ÚSEKY OZNAČENÉ MODROU BARVOU VE SMYSLU ČLÁNKU 3 ODS. 4 NAŘÍZENÍ



Vymezená oblast 18-01 a její regulované úseky  
FORMÁT A3, MĚŘITKO 1 : 3 500

LEGENDA:

-  HRANICE VYMEZENÉ OBLASTI
- X-YY** ČÍSLO VYMEZENÉ OBLASTI (X - ČÍSLO MĚSTSKÉ ČÁSTI, YY - ČÍSLO VYMEZENÉ OBLASTI V RÁMCI MĚSTSKÉ ČÁSTI)
- Dolnopolní NÁZEV ULICE
-  REGULOVANÉ ÚSEKY OZNAČENÉ ČERVENOU BARVOU VE SMYSLU ČLÁNKU 3 ODS. 4 NAŘÍZENÍ
-  REGULOVANÉ ÚSEKY OZNAČENÉ ZELENOU BARVOU VE SMYSLU ČLÁNKU 3 ODS. 4 NAŘÍZENÍ
-  REGULOVANÉ ÚSEKY OZNAČENÉ MODROU BARVOU VE SMYSLU ČLÁNKU 3 ODS. 4 NAŘÍZENÍ







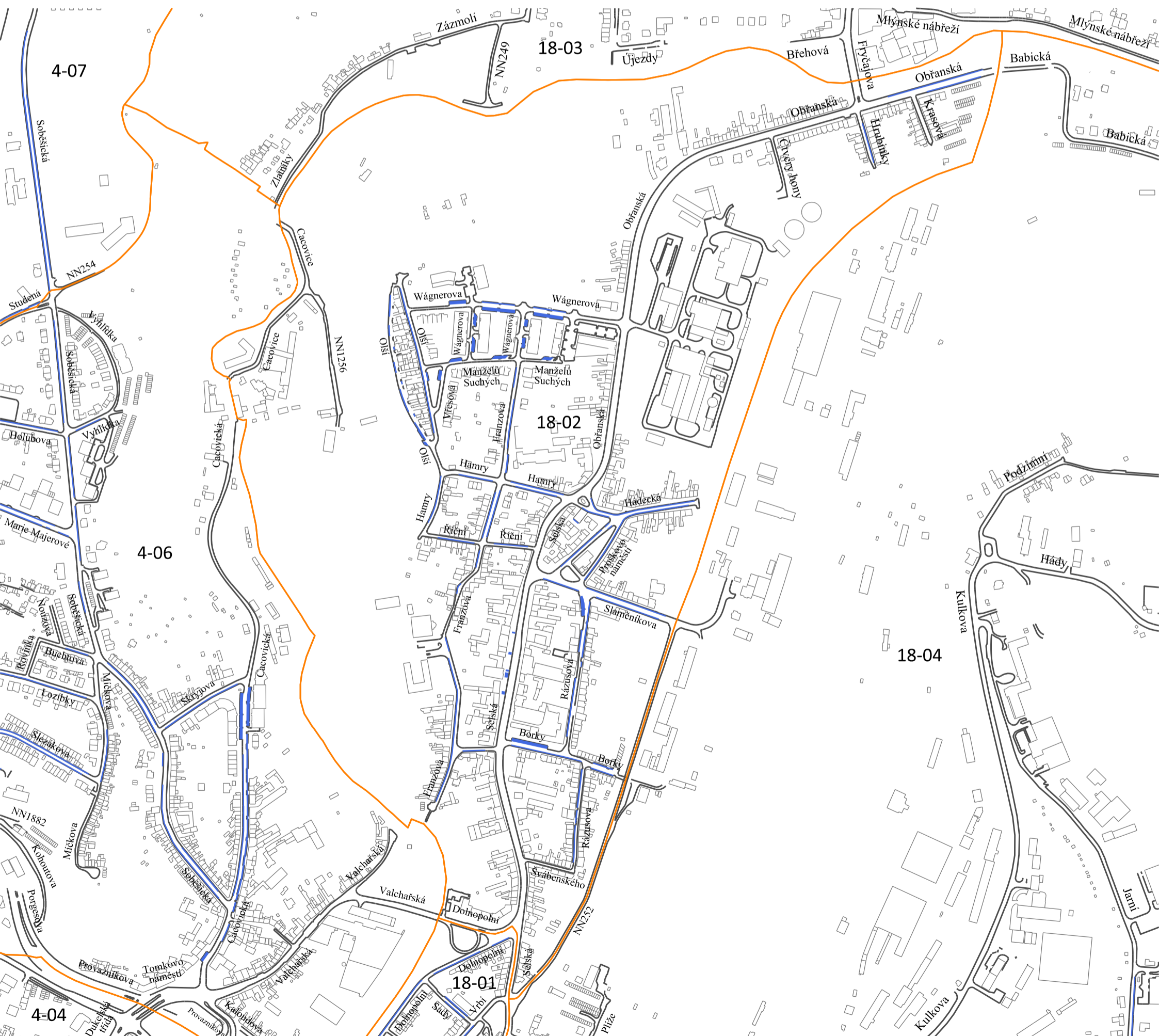

**Statutární město Brno**  
**Příloha č. 1**

nařízení č. 9/2026, kterým se mění nařízení statutárního města Brna č. 9/2019, kterým se vymezují oblasti statutárního města Brna, ve kterých lze místní komunikace nebo jejich určené úseky užít k stání silničních motorových vozidel za cenu sjednanou v souladu s cenovými předpisy, ve znění pozdějších nařízení

Vymezená oblast 18-02 a její regulované úseky  
FORMÁT A3, MĚŘÍTKO 1 : 6 000

**LEGENDA:**

-  HRANICE VYMEZENÉ OBLASTI
- X-YY** ČÍSLO VYMEZENÉ OBLASTI (X - ČÍSLO MĚSTSKÉ ČÁSTI, YY - ČÍSLO VYMEZENÉ OBLASTI V RÁMCI MĚSTSKÉ ČÁSTI)
- Obránská NÁZEV ULICE
-  REGULOVANÉ ÚSEKY OZNAČENÉ ČERVENOU BARVOU VE SMYSLU ČLÁNKU 3 ODS. 4 NAŘÍZENÍ
-  REGULOVANÉ ÚSEKY OZNAČENÉ ZELENOU BARVOU VE SMYSLU ČLÁNKU 3 ODS. 4 NAŘÍZENÍ
-  REGULOVANÉ ÚSEKY OZNAČENÉ MODROU BARVOU VE SMYSLU ČLÁNKU 3 ODS. 4 NAŘÍZENÍ







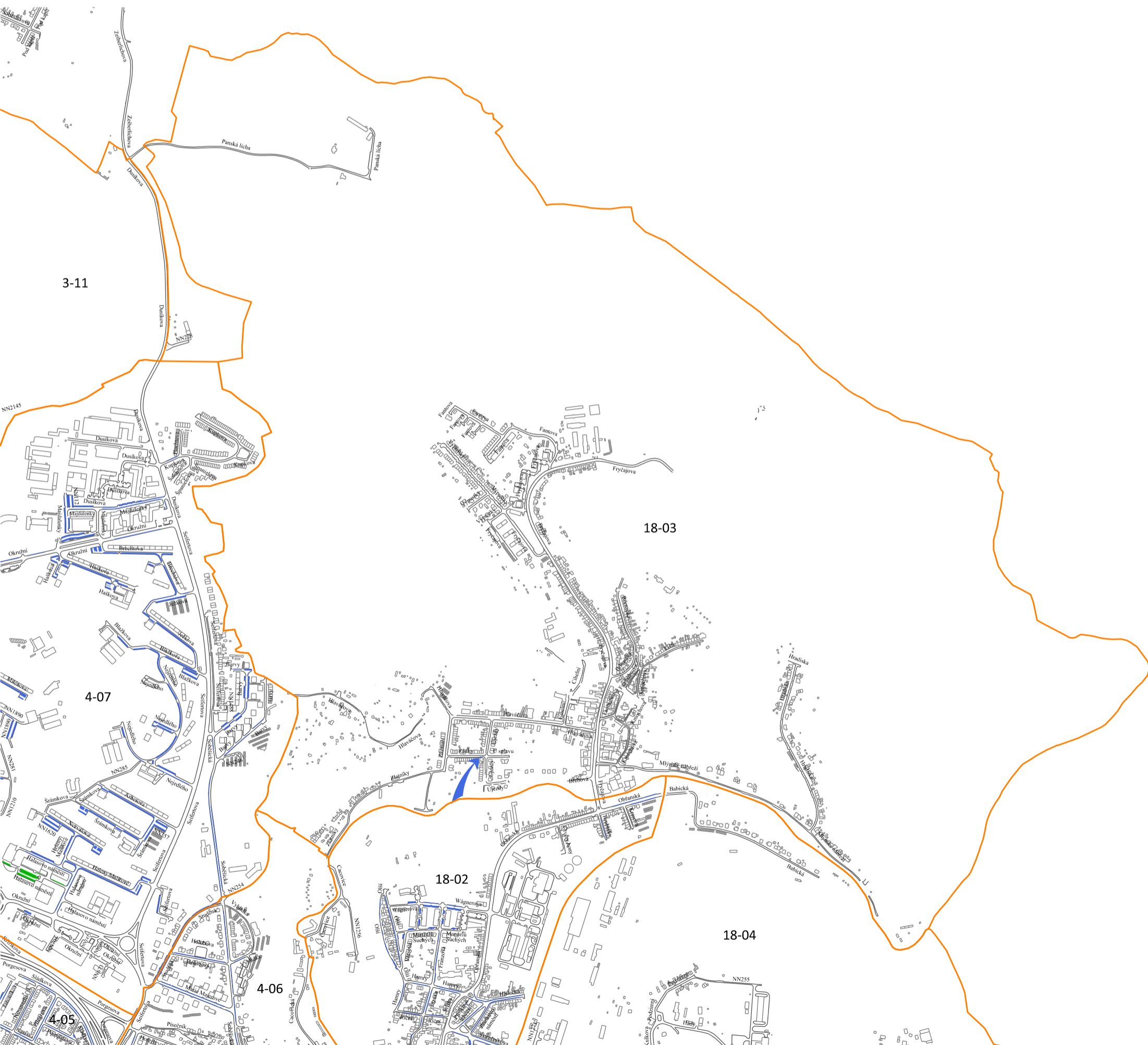

**Statutární město Brno**  
**Příloha č. 1**

nařízení č. 9/2026, kterým se mění nařízení statutárního města Brna č. 9/2019, kterým se vymezují oblasti statutárního města Brna, ve kterých lze místní komunikace nebo jejich určené úseky užit k stání silničních motorových vozidel za cenu sjednanou v souladu s cenovými předpisy, ve znění pozdějších nařízení

Vymezená oblast 18-03 a její regulované úseky  
FORMÁT A3, MĚŘÍTKO 1 : 13 000

**LEGENDA:**

-  HRANICE VYMEZENÉ OBLASTI
- X-YY** ČÍSLO VYMEZENÉ OBLASTI (X - ČÍSLO MĚSTSKÉ ČÁSTI, YY - ČÍSLO VYMEZENÉ OBLASTI V RÁMCI MĚSTSKÉ ČÁSTI)
- Fryčajova NÁZEV ULICE
-  REGULOVANÉ ÚSEKY OZNAČENÉ ČERVENOU BARVOU VE SMYSLU ČLÁNKU 3 ODS. 4 NAŘÍZENÍ
-  REGULOVANÉ ÚSEKY OZNAČENÉ ZELENOU BARVOU VE SMYSLU ČLÁNKU 3 ODS. 4 NAŘÍZENÍ
-  REGULOVANÉ ÚSEKY OZNAČENÉ MODROU BARVOU VE SMYSLU ČLÁNKU 3 ODS. 4 NAŘÍZENÍ







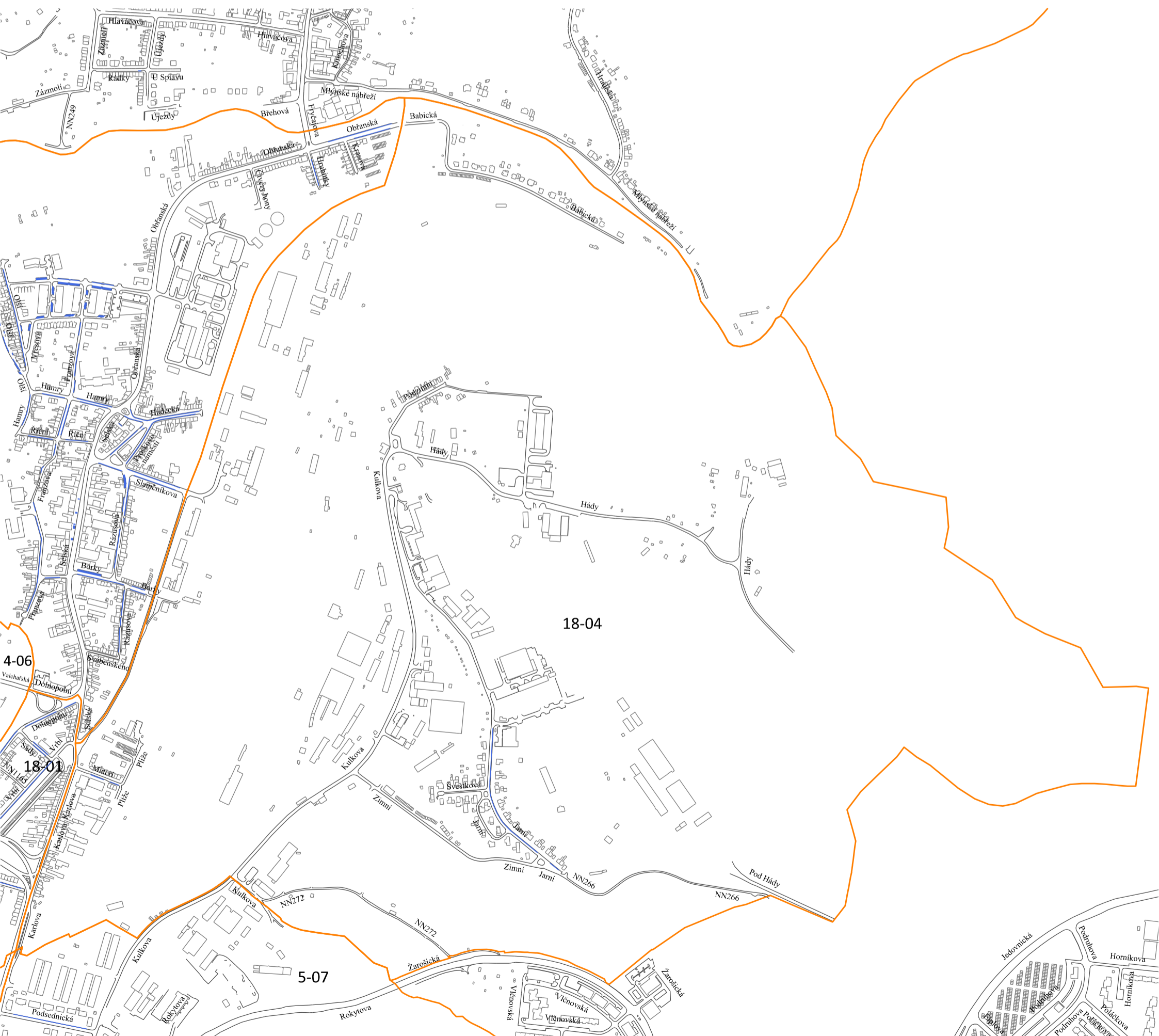

**Statutární město Brno**  
**Příloha č. 1**

nařízení č. 9/2026, kterým se mění nařízení statutárního města Brna č. 9/2019, kterým se vymezují oblasti statutárního města Brna, ve kterých lze místní komunikace nebo jejich určené úseky užit k stání silničních motorových vozidel za cenu sjednanou v souladu s cenovými předpisy, ve znění pozdějších nařízení

Vymezená oblast 18-04 a její regulované úseky  
FORMÁT A3, MĚŘITKO 1 : 9 000

**LEGENDA:**

-  HRANICE VYMEZENÉ OBLASTI
- X-YY** ČÍSLO VYMEZENÉ OBLASTI (X - ČÍSLO MĚSTSKÉ ČÁSTI, YY - ČÍSLO VYMEZENÉ OBLASTI V RÁMCI MĚSTSKÉ ČÁSTI)
- Hády NÁZEV ULICE
-  REGULOVANÉ ÚSEKY OZNAČENÉ ČERVENOU BARVOU VE SMYSLU ČLÁNKU 3 ODS. 4 NAŘÍZENÍ
-  REGULOVANÉ ÚSEKY OZNAČENÉ ZELENOU BARVOU VE SMYSLU ČLÁNKU 3 ODS. 4 NAŘÍZENÍ
-  REGULOVANÉ ÚSEKY OZNAČENÉ MODROU BARVOU VE SMYSLU ČLÁNKU 3 ODS. 4 NAŘÍZENÍ







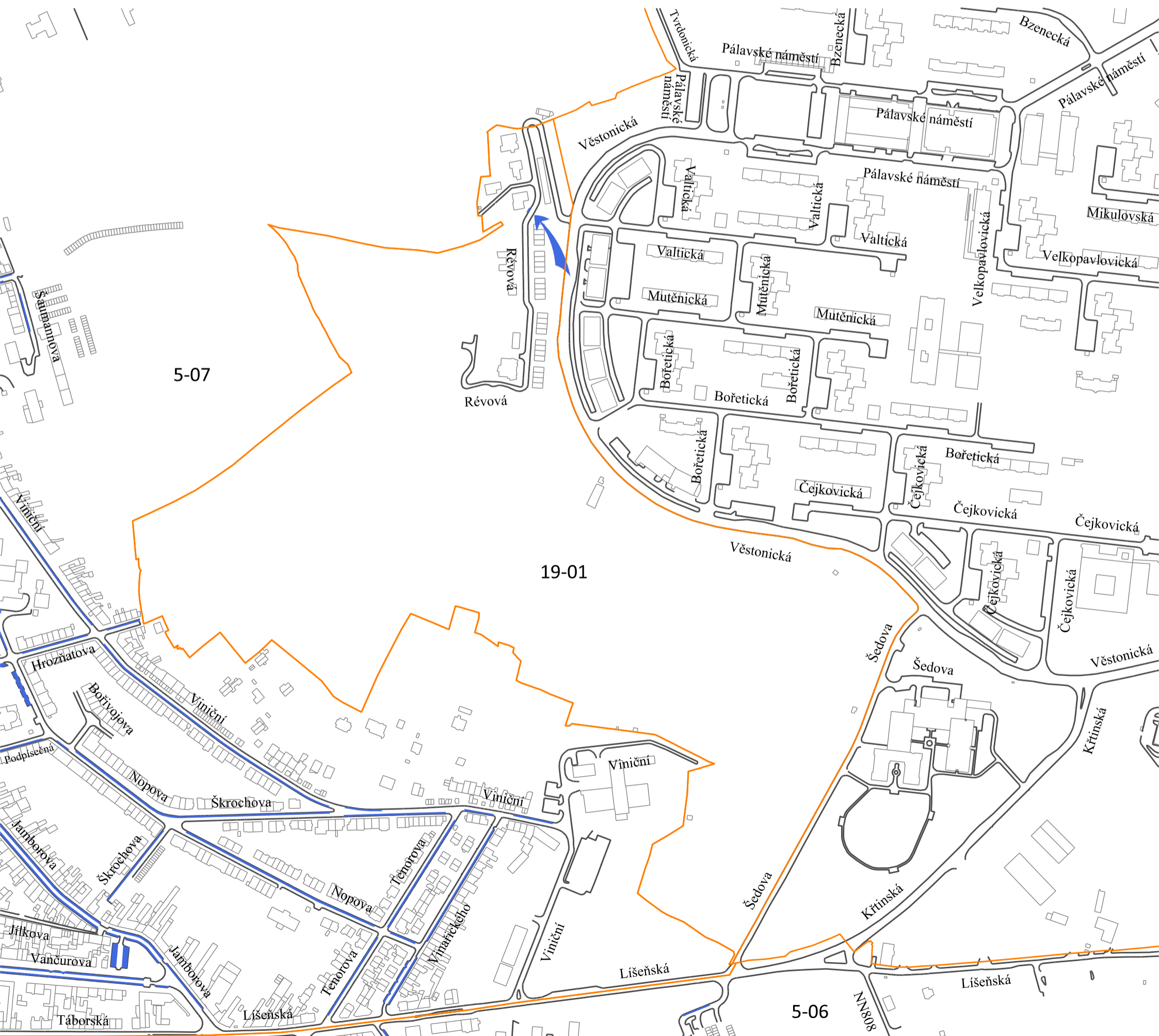

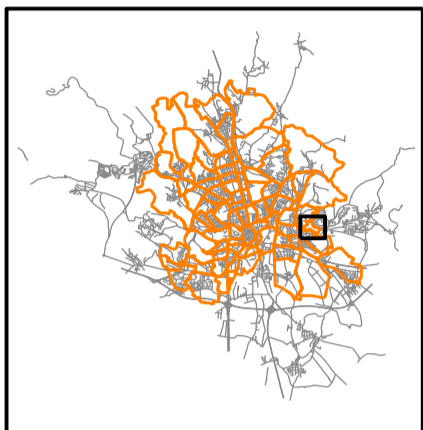
**Statutární město Brno**  
**Příloha č. 1**

nařízení č. 9/2026, kterým se mění nařízení statutárního města Brna č. 9/2019, kterým se vymezují oblasti statutárního města Brna, ve kterých lze místní komunikace nebo jejich určené úseky užit k stání silničních motorových vozidel za cenu sjednanou v souladu s cenovými předpisy, ve znění pozdějších nařízení

Vymezená oblast 19-01 a její regulované úseky  
FORMÁT A3, MĚŘITKO 1 : 4 500

**LEGENDA:**

-  HRANICE VYMEZENÉ OBLASTI
- X-YY** ČÍSLO VYMEZENÉ OBLASTI (X - ČÍSLO MĚSTSKÉ ČÁSTI,  
YY - ČÍSLO VYMEZENÉ OBLASTI V RÁMCI MĚSTSKÉ ČÁSTI)
- Věstonická NÁZEV ULICE
-  REGULOVANÉ ÚSEKY OZNAČENÉ ČERVENOU BARVOU  
VE SMYSLU ČLÁNKU 3 ODS. 4 NAŘÍZENÍ
-  REGULOVANÉ ÚSEKY OZNAČENÉ ZELENOU BARVOU  
VE SMYSLU ČLÁNKU 3 ODS. 4 NAŘÍZENÍ
-  REGULOVANÉ ÚSEKY OZNAČENÉ MODROU BARVOU  
VE SMYSLU ČLÁNKU 3 ODS. 4 NAŘÍZENÍ







**Statutární město Brno**  
**Příloha č. 1**

nařízení č. 9/2026, kterým se mění nařízení statutárního města Brna č. 9/2019, kterým se vymezují oblasti statutárního města Brna, ve kterých lze místní komunikace nebo jejich určené úseky užit k stání silničních motorových vozidel za cenu sjednanou v souladu s cenovými předpisy, ve znění pozdějších nařízení

Vymezená oblast 21-01 a její regulované úseky  
FORMÁT A3, MĚŘITKO 1 : 9 000

**LEGENDA:**

-  HRANICE VYMEZENÉ OBLASTI
- X-YY** ČÍSLO VYMEZENÉ OBLASTI (X - ČÍSLO MĚSTSKÉ ČÁSTI, YY - ČÍSLO VYMEZENÉ OBLASTI V RÁMCI MĚSTSKÉ ČÁSTI)
- Mikulčická NÁZEV ULICE
-  REGULOVANÉ ÚSEKY OZNAČENÉ ČERVENOU BARVOU VE SMYSLU ČLÁNKU 3 Odst. 4 NAŘÍZENÍ
-  REGULOVANÉ ÚSEKY OZNAČENÉ ZELENOU BARVOU VE SMYSLU ČLÁNKU 3 Odst. 4 NAŘÍZENÍ
-  REGULOVANÉ ÚSEKY OZNAČENÉ MODROU BARVOU VE SMYSLU ČLÁNKU 3 Odst. 4 NAŘÍZENÍ

